



# catinaccio

Typ: **Rundtour**  
Etappen: **7**  
Länge: **55.84 km**  
Zeitraum: **00.00.0000 - 00.00.0000**

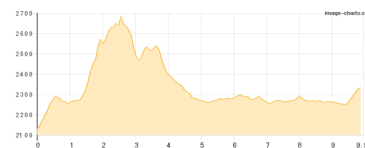
Gehzeit: **36:35 Stunden**  
Aufstieg: **5601 Hm**  
Abstieg: **5394 Hm**

## Etappe 1

**Kölner Hütte - Vajolonpass - Rotwand - Rotwandhütte - Christomannos - Kölner Hütte**

Wandern - 1053 Hm Aufstieg - 845 Hm Abstieg - **06:25** Stunden Gehzeit - 9.96 km Strecke

Rifugio Paolina 2125m - Vajolonpass 2560m - Rotwand 2806m - Rotwandhütte 2283m - Christomannos 2276m - Kölner Hütte 2337m

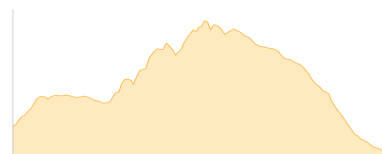


## Etappe 2

**Kölner Hütte - Santnerpasshütte - Gartlhütte - Vajolet-Hütte**

Klettersteig B - 623 Hm Aufstieg - 725 Hm Abstieg - **04:00** Stunden Gehzeit - 3.67 km Strecke

Kölner Hütte 2337m - Santnerpasshütte 2734m - Gartlhütte 2621m - Vajolet-Hütte 2243m

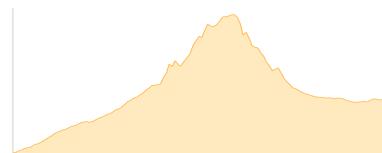


## Etappe 3

**Vajolet-Hütte - Grasleitenpasshütte - Kesselkogel - Rifugio d- Antermoia**

Hochalpin - 909 Hm Aufstieg - 618 Hm Abstieg - **05:00** Stunden Gehzeit - 5.78 km Strecke

Vajolet-Hütte 2243m - Grasleitenpasshütte 2601m - Kesselkogel 3004m - Rifugio Antermoia 2497m

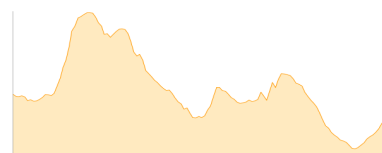


## Etappe 4

**Rifugio d- Antermoia - Molignon di Dentro - Tierser Alpl - Gr- Rossezahn - ... - Tierser Alpl**

Wandern - 775 Hm Aufstieg - 855 Hm Abstieg - **05:20** Stunden Gehzeit - 8.53 km Strecke

Rifugio Antermoia 2497m - Molignon di Dentro 2852m - Tierser Alpl 2440m - Großer Rossezahn 2653m - Roterdspitze 2655m - Tierser Alpl 2440m



## Etappe 5

**Tierser Alpl - Plattkofelhütte - Rifugio Sandro Pertini**

Wandern - 329 Hm Aufstieg - 490 Hm Abstieg - **03:20** Stunden Gehzeit - 9 km Strecke

Tierser Alpl 2440m - Plattkofelhütte 2300m - Rifugio Sandro Pertini 2300m



## Etappe 6

**Rifugio Sandro Pertini - Rifugio d- Antermoia**

Wandern - 931 Hm Aufstieg - 690 Hm Abstieg - **05:35** Stunden Gehzeit - 8.85 km Strecke

Rifugio Sandro Pertini 2300m - Rifugio Antermoia 2497m





## catinaccio

### Etappe 7

Rifugio d- Antermoia - Pas de Laussa - Passo delle Scalette - Kölner Hütte

Wandern - 981 Hm Aufstieg - 1171 Hm Abstieg - **06:50** Stunden Gehzeit - 10.07 km Strecke

Rifugio Antermoia 2497m - Pas de Laussa 2700m - Passo delle Scalette 2348m - Kölner Hütte 2337m





## Mögliche Unterkünfte

Rifugio Paolina 2125 m, AV: k.A., Dusche: k.A., Schlafplätze: -

Rotwandhütte 2283 m, SAT, Dusche: k.A., Schlafplätze: 62

Kölner Hütte 2337 m, CAI, Dusche: k.A., Tel: +39 0471 612033, mobil: +39 0335 6563512, Schlafplätze: 60

Santnerpasshütte 2734 m, privat, Dusche: k.A., Schlafplätze: -

Garthütte 2621 m, privat, Dusche: k.A., Schlafplätze: -

Vajolet-Hütte 2243 m, SAT, Dusche: k.A., Schlafplätze: -

Grasleitenpasshütte 2601 m, AV: k.A., Dusche: k.A., Schlafplätze: -

Rifugio Antermoia 2497 m, AV: k.A., Dusche: k.A., Schlafplätze: -

Tierser Alpl 2440 m, privat, Dusche: k.A., Schlafplätze: -

Plattkofelhütte 2300 m, AV: k.A., Dusche: k.A., Schlafplätze: -

Rifugio Sandro Pertini 2300 m, AV: k.A., Dusche: k.A., Schlafplätze: -