



Rosengarten - drei Zinnen

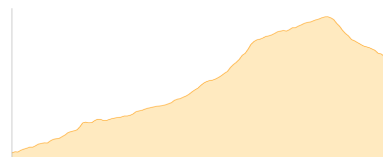
Typ:		Gehzeit: 72:52 Stunden
Etappen:	10	Aufstieg: 10508 Hm
Länge:	126.04 km	Abstieg: 11020 Hm
Zeitraum:	00.00.0000 - 00.00.0000	

Etappe 1

Tierser Alpl - Grasleitenhütte

Wandern - 1592 Hm Aufstieg - 532 Hm Abstieg - **07:45** Stunden Gehzeit - 11.27 km Strecke

Tierser Alpl 2440m - Grasleitenhütte 2165m

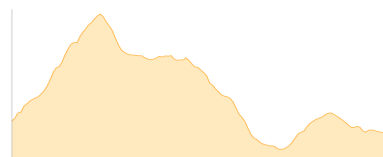


Etappe 2

Grasleitenhütte - Grasleitenpasshütte - Passo di Antermoia - ... - Mahlknechthütte

Wandern - 968 Hm Aufstieg - 1046 Hm Abstieg - **06:45** Stunden Gehzeit - 11.44 km Strecke

Grasleitenhütte 2165m - Grasleitenpasshütte 2601m - Passo di Antermoia 2770m - Rifugio Antermoia 2497m
- Mahlknechthütte 2054m

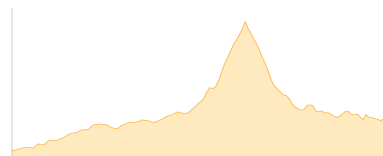


Etappe 3

Mahlknechthütte - Plattkofelhütte - Plattkofel - Rifugio Friedrich August

Wandern - 1162 Hm Aufstieg - 929 Hm Abstieg - **07:25** Stunden Gehzeit - 13.6 km Strecke

Mahlknechthütte 2054m - Plattkofelhütte 2300m - Plattkofel 2969m - Rifugio Friedrich August 2298m



Etappe 4

Rifugio Friedrich August - Sellajoch - Piz Boe - Rifugio Boe

Hochalpin - 1283 Hm Aufstieg - 710 Hm Abstieg - **07:05** Stunden Gehzeit - 10.82 km Strecke

Rifugio Friedrich August 2298m - Sellajoch 2240m - Piz Boè 3152m - Rifugio Boe 2871m



Etappe 5

Rifugio Boe - Hotel Luianta - Pisciaduhütte

Wandern - 1013 Hm Aufstieg - 1302 Hm Abstieg - **07:05** Stunden Gehzeit - 8.68 km Strecke

Rifugio Boe 2871m - Hotel Luianta 1677m - Pisciaduhütte 2585m



Etappe 6

Pisciaduhütte - Franz-Kostner-Hütte - Bergstation Sessellift Vallon - ... - Rifugio Santa Croce

Wandern - 1393 Hm Aufstieg - 1927 Hm Abstieg - **11:20** Stunden Gehzeit - 22.87 km Strecke

Pisciaduhütte 2585m - Franz-Kostner-Hütte 2536m - Vallon 2505m - Santa Croce Talstation 1338m - Rifugio Santa Croce 2045m





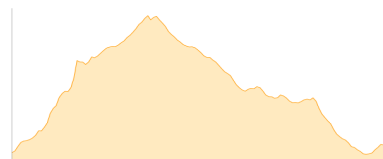
Rosengarten - drei Zinnen

Etappe 7

Rifugio Santa Croce - Heiligkreuzkofel - Lavarellahütte - Faneshütte

Hochalpin - 1144 Hm Aufstieg - 1124 Hm Abstieg - **07:35** Stunden Gehzeit - 12.31 km Strecke

Rifugio Santa Croce 2045m - Heiligkreuzkofel 2907m - Lavarellahütte 2042m - Faneshütte 2060m

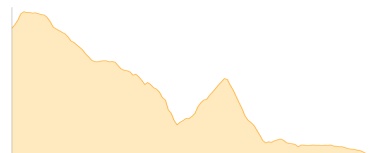


Etappe 8

Faneshütte

Wandern - 531 Hm Aufstieg - 1375 Hm Abstieg - **06:30** Stunden Gehzeit - 15.92 km Strecke

Faneshütte 2060m

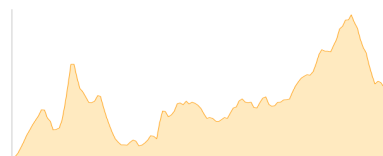


Etappe 9

Rifugio Col de Varda - Rifugio Fonda Savio - Monte Campedelle - ... - Dreizinnenhütte

Wandern - 1397 Hm Aufstieg - 1105 Hm Abstieg - **08:25** Stunden Gehzeit - 12.29 km Strecke

Rifugio Col de Varda 2115m - Rifugio Fonda-Savio 2367m - Monte Campedelle 2346m - Rifugio Auronzo 2320m - Paternsattel 2454m - Paternkofel 2744m - Dreizinnenhütte 2405m



Etappe 10

Dreizinnenhütte - Fischleinboden

Wandern - 25 Hm Aufstieg - 970 Hm Abstieg - **02:55** Stunden Gehzeit - 6.84 km Strecke

Dreizinnenhütte 2405m - Fischleinboden 1454m





Rosengarten - drei Zinnen

Mögliche Unterkünfte

Tierser Alpl 2440 m, privat, Dusche: k.A., Schlafplätze: -

Grasleitenhütte 2165 m, CAI, Dusche: k.A., Tel: +39 0471 642103, Schlafplätze: -

Grasleitenpasshütte 2601 m, AV: k.A., Dusche: k.A., Schlafplätze: -

Rifugio Antermoia 2497 m, AV: k.A., Dusche: k.A., Schlafplätze: -

Mahlknechtshütte 2054 m, AV: k.A., Dusche: k.A., Schlafplätze: -

Plattkofelhütte 2300 m, AV: k.A., Dusche: k.A., Schlafplätze: -

Rifugio Friedrich August 2298 m, privat, Dusche: ja, Schlafplätze: -

Rifugio Boe 2871 m, SAT, Dusche: k.A., Schlafplätze: -

Hotel Luianta 1677 m, AV: k.A., Dusche: k.A., Schlafplätze: -

Pisciaduhütte 2585 m, CAI, Dusche: ja, Tel: +39 0471 836 292, mobil: +39 335 60 96 141, Schlafplätze: 100

Franz-Kostner-Hütte 2536 m, CAI, Dusche: ja, Tel: +39 0333 8759838, Schlafplätze: 28

Rifugio Santa Croce 2045 m, AV: k.A., Dusche: k.A., Tel: +39 0471 839632, Schlafplätze: -

Lavarellahütte 2042 m, AV: k.A., Dusche: k.A., Tel: +39 0474 501079, Schlafplätze: -

Faneshütte 2060 m, privat, Dusche: ja, Tel: +39 0474 501 097, Schlafplätze: 100

Rifugio Col de Varda 2115 m, AV: k.A., Dusche: k.A., Schlafplätze: -

Rifugio Fonda-Savio 2367 m, AV: k.A., Dusche: k.A., Schlafplätze: -

Rifugio Auronzo 2320 m, CAI, Dusche: k.A., Schlafplätze: -

Dreizinnenhütte 2405 m, CAI, Dusche: ja, Tel: +39 0474 972002, Schlafplätze: -