



Silvretta Bergtrip

Typ: **Hufeisen**
Etappen: **4**
Länge: **36.17 km**
Zeitraum: .. - ..

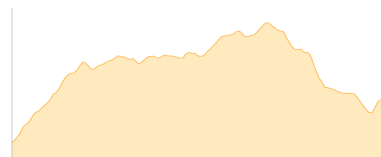
Gehzeit: **19:29 Stunden**
Aufstieg: **2827 Hm**
Abstieg: **2773 Hm**

Etappe 1

Nova Stoba - Tübinger Hütte

Wandern - 813 Hm Aufstieg - 600 Hm Abstieg - **05:20** Stunden Gehzeit - 11.28 km Strecke

Nova Stoba 2010m - Tübinger Hütte 2194m

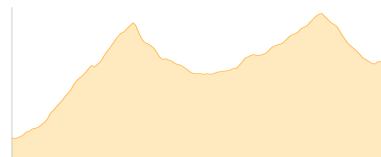


Etappe 2

Tübinger Hütte - Plattenjoch - Seelücke - Saarbrücker Hütte

Wandern - 844 Hm Aufstieg - 511 Hm Abstieg - **04:35** Stunden Gehzeit - 5.92 km Strecke

Tübinger Hütte 2194m - Plattenjoch 2728m - Seelücke 2771m - Saarbrücker Hütte 2538m

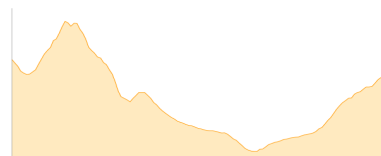


Etappe 3

Saarbrücker Hütte - Litznersattel - Klostertaler Umwelthütte - Wiesbadener Hütte

Wandern - 786 Hm Aufstieg - 877 Hm Abstieg - **05:50** Stunden Gehzeit - 11.67 km Strecke

Saarbrücker Hütte 2538m - Litznersattel 2737m - Klostertaler Umwelthütte 2366m - Wiesbadener Hütte 2443m



Etappe 4

Wiesbadener Hütte - Radsattel - Bielerhöhe

Wandern - 384 Hm Aufstieg - 785 Hm Abstieg - **03:45** Stunden Gehzeit - 7.29 km Strecke

Wiesbadener Hütte 2443m - Radsattel 2652m - Bielerhöhe 2037m





Silvretta Bergtrip

Mögliche Unterkünfte

Tübinger Hütte 2194 m, DAV, Dusche: ja, Tel: +43 664 2530450, mobil: +43 664 2530450, Schlafplätze: 124

Saarbrücker Hütte 2538 m, DAV, Dusche: ja, Tel: +43 5558 4235, Schlafplätze: 88

Klostertaler Umwelthütte 2366 m, DAV, Dusche: k.A., Tel: +49 89 14 00 341, Schlafplätze: 15

Wiesbadener Hütte 2443 m, DAV, Dusche: ja, Tel: +43 5558 4233, Schlafplätze: 200