



Wanderung_Zillertal

Typ: **Rundtour**
Etappen: **6**
Länge: **61.65 km**
Zeitraum: **.. - ..**

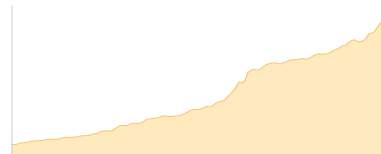
Gehzeit: **33:20 Stunden**
Aufstieg: **4738 Hm**
Abstieg: **4741 Hm**

Etappe 1

Ginzling - Dominikushütte

Wandern - 931 Hm Aufstieg - 90 Hm Abstieg - **05:05** Stunden Gehzeit - 12.39 km Strecke

Ginzling 985m - Dominikushütte 1805m

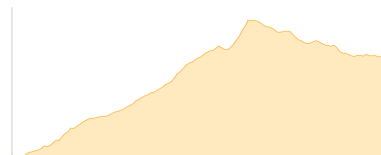


Etappe 2

Dominikushütte - Friesenberghaus - Olpererhütte

Wandern - 946 Hm Aufstieg - 382 Hm Abstieg - **05:10** Stunden Gehzeit - 9.81 km Strecke

Dominikushütte 1805m - Friesenberghaus 2498m - Olpererhütte 2389m



Etappe 3

Olpererhütte - Furtschaglhaus

Wandern - 628 Hm Aufstieg - 726 Hm Abstieg - **04:50** Stunden Gehzeit - 10.44 km Strecke

Olpererhütte 2389m - Furtschaglhaus 2295m

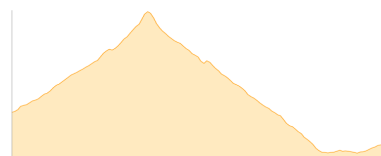


Etappe 4

Furtschaglhaus - Berliner Hütte

Wandern - 934 Hm Aufstieg - 1184 Hm Abstieg - **06:30** Stunden Gehzeit - 8.26 km Strecke

Furtschaglhaus 2295m - Berliner Hütte 2042m



Etappe 5

Berliner Hütte - Greizer Hütte

Wandern - 1267 Hm Aufstieg - 1110 Hm Abstieg - **07:45** Stunden Gehzeit - 10.54 km Strecke

Berliner Hütte 2042m - Greizer Hütte 2227m



Etappe 6

Greizer Hütte - Ginzling

Wandern - 32 Hm Aufstieg - 1249 Hm Abstieg - **03:55** Stunden Gehzeit - 10.2 km Strecke

Greizer Hütte 2227m - Ginzling 985m





Wanderung_Zillertal

Mögliche Unterkünfte

Dominikushütte 1805 m, privat, Dusche: ja, Tel: +43 5286 5216, Schlafplätze: 31

Friesenberghaus 2498 m, DAV, Dusche: ja, Tel: +43 676 7497550, Schlafplätze: 56

Olpererhütte 2389 m, DAV, Dusche: ja, Tel: +43 720 346930, mobil: +43 664 417 6566, Schlafplätze: 60

Furtschaglhaus 2295 m, DAV, Dusche: ja, Tel: +43 676 9579818, Schlafplätze: 132

Berliner Hütte 2042 m, DAV, Dusche: ja, Tel: +43 5286 5223, mobil: +43 676 7 05 14 73, Schlafplätze: 177

Greizer Hütte 2227 m, DAV, Dusche: k.A., mobil: +43 664 1405003, Schlafplätze: 88