



# Sextener Dolomiten - Cadini di Misurina - Val Popena

Typ: **Rundtour**  
Etappen: **14**  
Länge: **85.34 km**  
Zeitraum: **00.00.0000 - 00.00.0000**

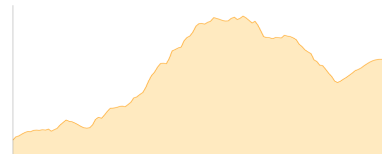
Gehzeit: **37:59 Stunden**  
Aufstieg: **6568 Hm**  
Abstieg: **5328 Hm**

## Etappe 1

**D2: Innichen "Zum Klaus" - Innicher Alm 02:00h - ... - Dreischusterhütte 02:00h**

Wandern **T1** - 846 Hm Aufstieg - 472 Hm Abstieg - **04:00** Stunden Gehzeit - 9.16 km Strecke

Dreischusterhütte 1626m



## Etappe 2

**D2: Dreischusterhütte - Schwarzboden 00:55h - ... - Dreizinnenhütte 00:45h**

Hochalpin **L** - 992 Hm Aufstieg - 240 Hm Abstieg - **03:10** Stunden Gehzeit - 7.69 km Strecke

Dreischusterhütte 1626m - Gr. Wildgrabenjoch 2289m - Dreizinnenhütte 2405m



Etappe 3: Ruhetag

## Etappe 4

**D2: Dreizinnenhütte - Langalm - Dürrensteinhütte**

Wandern - 998 Hm Aufstieg - 1370 Hm Abstieg - **08:10** Stunden Gehzeit - 16.99 km Strecke

Dreizinnenhütte 2405m - Langalm 2235m - Dürrensteinhütte 2040m



Etappe 5: Ruhetag

## Etappe 6

**D2: Dürrensteinhütte - Im Gemärk (Cimabanche) 02:00h - Rif. Ospitale 01:00h**

Wandern - 76 Hm Aufstieg - 615 Hm Abstieg - **03:00** Stunden Gehzeit - 9.16 km Strecke

Dürrensteinhütte 2040m - Rifugio Ospitale 1490m






# Sextener Dolomiten - Cadini di Misurina - Val Popena

## Etappe 7

### D2: Rifugio Ospitale - Val Padeón - Rif. San Forca

Wandern - 822 Hm Aufstieg - 100 Hm Abstieg - **03:50** Stunden Gehzeit - 7.16 km Strecke

Rifugio Ospitale 1490m - Rifugio San Forca 2215m



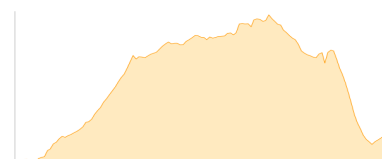
Etappe 8: Ruhetag

## Etappe 9

### D2: Tre Croci Pass - Forc. Faloria - Forc. del Ciadin - Rifugio Vandelli

Wandern - 875 Hm Aufstieg - 755 Hm Abstieg - **05:50** Stunden Gehzeit - 11.13 km Strecke

Tre Croci Pass 1812m - Rifugio Vandelli 1923m



## Etappe 10

### D2: Rifugio Vandelli - ... - Rifugio Vandelli 03:00h (nach Belieben)

Wandern - 473 Hm Aufstieg - 473 Hm Abstieg - **03:00** Stunden Gehzeit - 4.1 km Strecke

Rifugio Vandelli 1923m - Rifugio Vandelli 1923m



Etappe 11: Ruhetag

## Etappe 12

### D2: Rifugio Vandelli - Tre Croci Pass 01:30h

Wandern **T2** - 364 Hm Aufstieg - 483 Hm Abstieg - **01:30** Stunden Gehzeit - 5.84 km Strecke

Rifugio Vandelli 1923m - Tre Croci Pass 1812m



## Etappe 13

### D2: Passo Tre Croci - Sella di Rudavoi 01:15h - ... - Sella di Misurina, Misurina 01:00h

Wandern - 625 Hm Aufstieg - 683 Hm Abstieg - **02:55** Stunden Gehzeit - 8.61 km Strecke

Tre Croci Pass 1812m - Misurinasee 1756m






## Sextener Dolomiten - Cadini di Misurina - Val Popena

### Etappe 14

**D2: Misurina - Col de Varda 01:15h - Rif. Citta di Carpi 01:15h**

Wandern - 497 Hm Aufstieg - 137 Hm Abstieg - **02:30** Stunden Gehzeit - 5.51 km Strecke

Talstation Lift Col de Varda 1749m - Rifugio Citta Di Carpi 2107m





## Sextener Dolomiten - Cadini di Misurina - Val Popena

### Mögliche Unterkünfte

Dreischusterhütte 1626 m, AVS, Dusche: k.A., Tel: +39 0474 966610, Schlafplätze: 52

Dreizinnenhütte 2405 m, CAI, Dusche: ja, Tel: +39 0474 972002, Schlafplätze: -

Dürrensteinhütte 2040 m, AV: k.A., Dusche: k.A., Tel: +39 0474 972505, mobil: +39 3463 242967, Schlafplätze: -

Rifugio Ospitale 1490 m, AV: k.A., Dusche: k.A., Schlafplätze: -

Rifugio San Forca 2215 m, AV: k.A., Dusche: k.A., Schlafplätze: -

Rifugio Vandelli 1923 m, AV: k.A., Dusche: k.A., Schlafplätze: -

Rifugio Citta Di Carpi 2107 m, AV: k.A., Dusche: k.A., Schlafplätze: -