



## Alta via 1 \_CK

Typ:  
Etappen: **3**  
Länge: **27.97 km**  
Zeitraum: .. - ..


Gehzeit: **15:08 Stunden**  
Aufstieg: **2361 Hm**  
Abstieg: **1884 Hm**

### Etappe 1

#### 1 Pragser Wildsee - Seekofelhütte

Wandern - 971 Hm Aufstieg - 133 Hm Abstieg - **04:15** Stunden Gehzeit - 5.82 km Strecke

Pragser Wildsee 1494m - Seekofelhütte 2327m

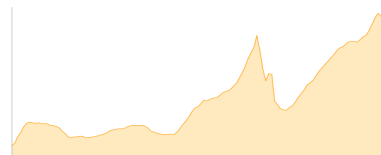


### Etappe 2

#### 3. Faneshütte - Rifugio Lagazuoi

Wandern - 1207 Hm Aufstieg - 601 Hm Abstieg - **06:45** Stunden Gehzeit - 12.34 km Strecke

Faneshütte 2060m - Rifugio Lagazuoi 2750m

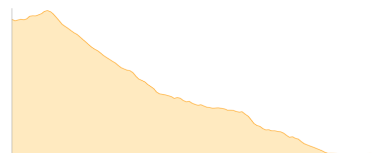


### Etappe 3

#### Rifugio Citta di Fiume - Borca di Cadore

Wandern - 183 Hm Aufstieg - 1150 Hm Abstieg - **04:10** Stunden Gehzeit - 9.8 km Strecke

Rifugio Citta di Fiume 1918m





## Alta via 1 \_CK

### Mögliche Unterkünfte

Seekofelhütte 2327 m, AV: k.A., Dusche: k.A., Tel: +39 0436 4467, Schlafplätze: 42

Faneshütte 2060 m, privat, Dusche: ja, Tel: +39 0474 501 097, Schlafplätze: 100

Rifugio Lagazuoi 2750 m, AV: k.A., Dusche: k.A., Tel: +39 0436 867303, mobil: +39 340 7195306, Schlafplätze: 74

Rifugio Citta di Fiume 1918 m, AV: k.A., Dusche: k.A., Tel: +39 0437 720268, Schlafplätze: -