



Dolomitenwanderung

Typ:	Strecke	Gehzeit:	68:38 Stunden
Etappen:	13	Aufstieg:	9463 Hm
Länge:	124.42 km	Abstieg:	10569 Hm
Zeitraum:	.. - ..		

Etappe 1

Pragser Wildsee - Seekofelhütte

Wandern - 971 Hm Aufstieg - 133 Hm Abstieg - **04:15** Stunden Gehzeit - 5.82 km Strecke

Pragser Wildsee 1494m - Seekofelhütte 2327m

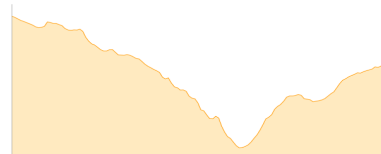


Etappe 2

Seekofelhütte - Faneshütte

Wandern - 772 Hm Aufstieg - 1038 Hm Abstieg - **06:15** Stunden Gehzeit - 12.9 km Strecke

Seekofelhütte 2327m - Faneshütte 2060m

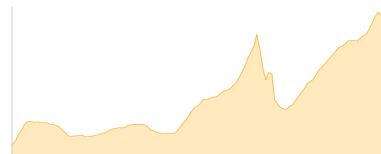


Etappe 3

Faneshütte - Rifugio Lagazuoi

Wandern - 1207 Hm Aufstieg - 601 Hm Abstieg - **06:45** Stunden Gehzeit - 12.34 km Strecke

Faneshütte 2060m - Rifugio Lagazuoi 2750m



Etappe 4

Rifugio Lagazuoi - Rifugio Nuvolau

Wandern - 559 Hm Aufstieg - 768 Hm Abstieg - **04:15** Stunden Gehzeit - 6.85 km Strecke

Rifugio Lagazuoi 2750m - Rifugio Nuvolau 2575m

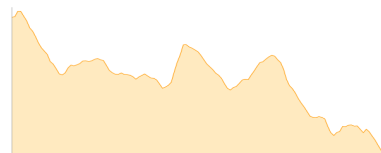


Etappe 5

Rifugio Nuvolau - Rifugio Citta di Fiume

Wandern - 553 Hm Aufstieg - 1097 Hm Abstieg - **05:50** Stunden Gehzeit - 14.2 km Strecke

Rifugio Nuvolau 2575m - Rifugio Citta di Fiume 1918m

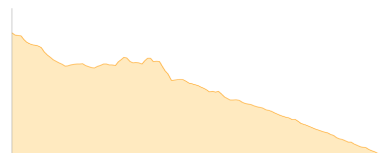


Etappe 6

Rifugio Citta di Fiume - Rifugio Palafavera

Wandern - 104 Hm Aufstieg - 508 Hm Abstieg - **02:20** Stunden Gehzeit - 6.68 km Strecke

Rifugio Citta di Fiume 1918m - Rifugio Palafavera 1523m





Dolomitenwanderung

Etappe 7

Rifugio Palafavera - Rifugio A. Tissi

Wandern - 1161 Hm Aufstieg - 431 Hm Abstieg - **05:55** Stunden Gehzeit - 9.51 km Strecke

Rifugio Palafavera 1523m - Rifugio Attilio Tissi 2262m



Etappe 8

Rifugio A. Tissi - Rifugio Bruto Carestiato

Wandern - 852 Hm Aufstieg - 1295 Hm Abstieg - **07:15** Stunden Gehzeit - 14.73 km Strecke

Rifugio Attilio Tissi 2262m - Rifugio Bruto Carestiato 1815m



Etappe 9

Rifugio Bruto Carestiato - Rifugio Sommariva al Pramperet

Wandern - 763 Hm Aufstieg - 707 Hm Abstieg - **05:45** Stunden Gehzeit - 12.86 km Strecke

Rifugio Bruto Carestiato 1815m - Rifugio Sommariva al Pramperet 1857m



Etappe 10

Rifugio Sommariva al Pramperet - Rifugio Pian de Fontana

Wandern - 569 Hm Aufstieg - 797 Hm Abstieg - **04:15** Stunden Gehzeit - 6.06 km Strecke

Rifugio Sommariva al Pramperet 1857m - Rifugio Pian de Fontana 1632m



Etappe 11

Rifugio Pian de Fontana - Rifugio Bianchet

Wandern - 425 Hm Aufstieg - 819 Hm Abstieg - **03:40** Stunden Gehzeit - 5.02 km Strecke

Rifugio Pian de Fontana 1632m - Rifugio Bianchet 1241m

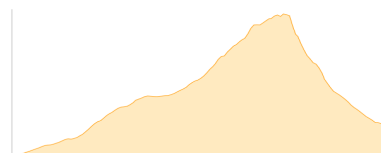


Etappe 12

Rifugio Bianchet - Rifugio 7° Alpini

Wandern - 1161 Hm Aufstieg - 916 Hm Abstieg - **06:20** Stunden Gehzeit - 4.98 km Strecke

Rifugio Bianchet 1241m - Rifugio 7° Alpini 1484m



Etappe 13

Rifugio 7° Alpini - Belluno Bahnhof

Wandern - 366 Hm Aufstieg - 1459 Hm Abstieg - **05:40** Stunden Gehzeit - 12.47 km Strecke

Rifugio 7° Alpini 1484m - Belluno Bahnhof 394m





Dolomitenwanderung

Mögliche Unterkünfte

Seekofelhütte 2327 m, AV: k.A., Dusche: k.A., Tel: +39 0436 4467, Schlafplätze: 42

Faneshütte 2060 m, privat, Dusche: ja, Tel: +39 0474 501 097, Schlafplätze: 100

Rifugio Lagazuoi 2750 m, AV: k.A., Dusche: k.A., Tel: +39 0436 867303, mobil: +39 340 7195306, Schlafplätze: 74

Rifugio Nuvolau 2575 m, AV: k.A., Dusche: nein, Tel: +39 0436 867938, Schlafplätze: -

Rifugio Citta di Fiume 1918 m, AV: k.A., Dusche: k.A., Tel: +39 0437 720268, Schlafplätze: -

Rifugio Palafavera 1523 m, AV: k.A., Dusche: k.A., Tel: +3 90437 789133, Schlafplätze: -

Rifugio Attilio Tissi 2262 m, AV: k.A., Dusche: k.A., Tel: +39 0437 721644, Schlafplätze: -

Rifugio Bruto Carestiato 1815 m, AV: k.A., Dusche: k.A., Schlafplätze: -

Rifugio Sommariva al Pramperet 1857 m, AV: k.A., Dusche: k.A., Schlafplätze: -

Rifugio Pian de Fontana 1632 m, AV: k.A., Dusche: k.A., Tel: +39 335 6096819, Schlafplätze: -

Rifugio Bianchet 1241 m, AV: k.A., Dusche: k.A., Schlafplätze: -

Rifugio 7° Alpini 1484 m, AV: k.A., Dusche: k.A., Schlafplätze: -