



Gipfelstürmer auf der Habeler Runde

Typ: **Rundtour**
Etappen: **5**
Länge: **53.54 km**
Zeitraum: **.. - ..**


Gehzeit: **29:00 Stunden**
Aufstieg: **4145 Hm**
Abstieg: **4129 Hm**

Etappe 1

Touristenrast - Geraer Hütte

Wandern - 1051 Hm Aufstieg - 91 Hm Abstieg - **04:45** Stunden Gehzeit - 7.84 km Strecke

Touristenrast 1345m - Geraer Hütte 2324m

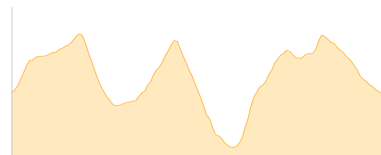


Etappe 2

Geraer Hütte - Tuxerjochhaus

Wandern - 830 Hm Aufstieg - 846 Hm Abstieg - **05:40** Stunden Gehzeit - 9.5 km Strecke

Geraer Hütte 2324m - Tuxerjochhaus 2313m

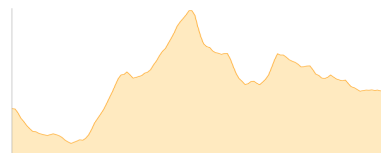


Etappe 3

Tuxerjochhaus - Friesenberghaus - Olpererhütte

Wandern - 1133 Hm Aufstieg - 1049 Hm Abstieg - **07:25** Stunden Gehzeit - 12.26 km Strecke

Tuxerjochhaus 2313m - Friesenberghaus 2498m - Olpererhütte 2389m



Etappe 4

Olpererhütte - Landshuter-Europa-Hütte

Wandern - 1044 Hm Aufstieg - 762 Hm Abstieg - **07:05** Stunden Gehzeit - 15.79 km Strecke

Olpererhütte 2389m - Europahütte 2693m



Etappe 5

Landshuter-Europa-Hütte - Brenner

Wandern - 87 Hm Aufstieg - 1381 Hm Abstieg - **04:10** Stunden Gehzeit - 8.15 km Strecke

Europahütte 2693m - Brenner 1370m





Gipfelstürmer auf der Habeler Runde

Mögliche Unterkünfte

Geraer Hütte 2324 m, DAV, Dusche: k.A., Tel: +43 676 9610303, Schlafplätze: 108

Tuxerjochhaus 2313 m, ÖTK, Dusche: k.A., Tel: +43 5287 87216, Schlafplätze: 41

Friesenberghaus 2498 m, DAV, Dusche: ja, Tel: +43 676 7497550, Schlafplätze: 56

Olpererhütte 2389 m, DAV, Dusche: ja, Tel: +43 720 346930, mobil: +43 664 417 6566, Schlafplätze: 60

Europahütte 2693 m, DAV+CAI, Dusche: nein, Tel: +39 0472 646076, Schlafplätze: 88