



St. Ulrich - Schlern

Typ: **Rundtour**
Etappen: **4**
Länge: **42 km**
Zeitraum: .. - ..

Gehzeit: **22:18 Stunden**
Aufstieg: **3179 Hm**
Abstieg: **3181 Hm**

Etappe 1

Pension Pichler - Zallinger

Wandern - 1208 Hm Aufstieg - 344 Hm Abstieg - **06:10** Stunden Gehzeit - 10.93 km Strecke

Pension Pichler 1177m - Berggasthaus Zallinger 2032m

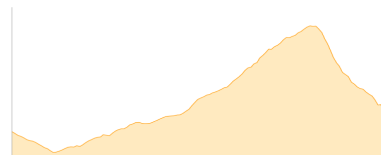


Etappe 2

Zallinger - Grasleitenhütte

Wandern - 711 Hm Aufstieg - 618 Hm Abstieg - **04:40** Stunden Gehzeit - 8.4 km Strecke

Berggasthaus Zallinger 2032m - Grasleitenhütte 2165m

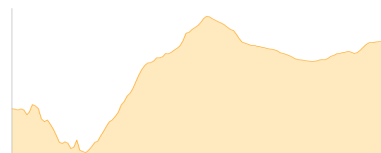


Etappe 3

Grasleitenhütte - Schlernhaus

Wandern - 913 Hm Aufstieg - 600 Hm Abstieg - **05:10** Stunden Gehzeit - 7.57 km Strecke

Grasleitenhütte 2165m - Schlernhaus 2457m

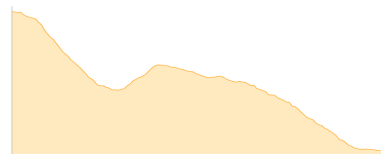


Etappe 4

Schlernhaus - Compatsch - Pension Pichler

Wandern - 347 Hm Aufstieg - 1619 Hm Abstieg - **06:15** Stunden Gehzeit - 15.1 km Strecke

Schlernhaus 2457m - Compatsch 1850m - Pension Pichler 1177m





St. Ulrich - Schlern

Mögliche Unterkünfte

Pension Pichler 1177 m, AV: k.A., Dusche: k.A., Schlafplätze: -

Berggasthaus Zallinger 2032 m, AV: k.A., Dusche: k.A., Schlafplätze: -

Grasleitenhütte 2165 m, CAI, Dusche: k.A., Tel: +39 0471 642103, Schlafplätze: -

Schlernhaus 2457 m, CAI, Dusche: k.A., Schlafplätze: -