



Korsika GR 20 plus

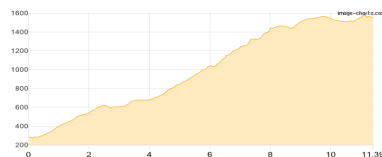
Typ:	Strecke	Gehzeit:	68:45 Stunden
Etappen:	5	Aufstieg:	14884 Hm
Länge:	178.71 km	Abstieg:	14937 Hm
Zeitraum:	00.00.0000 - 00.00.0000		

Etappe 1

ult

Wandern **T3** - 1486 Hm Aufstieg - 218 Hm Abstieg - **04:15** Stunden Gehzeit - 11.39 km Strecke

Calenzana 284m - Bocca di U Ravalente 623m - Bocca à U Saltu 1247m - Capu Ghiovu 1600m - Bocca à U Bassiguellu 1486m - Refuge del Ortu di u Piobbu 1543m

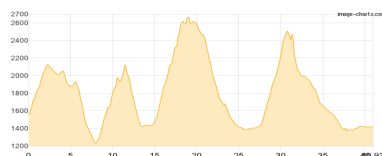


Etappe 2

ult

Wandern **T5** - 4519 Hm Aufstieg - 4655 Hm Abstieg - **18:15** Stunden Gehzeit - 40.93 km Strecke

Refuge del Ortu di u Piobbu 1543m - Bocca di Tartagine 1852m - Monte Corona 2144m - Capo Ladroncello 2120m - Capo Ladroncello 2120m - Col d Avartoli 1876m - Bocca di Llnominata 1857m - Punta Innominata 1936m - Refuge de Carrozu 1269m - Passerelle de la Spasimata 1234m - Bocca di Stagnu 1989m - A Muvrella 2147m - Haut Asco 1419m - Monte Cinto 2706m - Pointe des Éboulis 2607m - Bocca Crucetta 2452m - Refuge de Tifghiettu 1687m - Bergerie de Ballone 1443m - Bocca di Foggiale 1963m - Paglia Orba 2525m - Refuge de Ciottulu di i Mori 1993m - Bergeries de Radule 1387m - Castell de Vergio 1413m

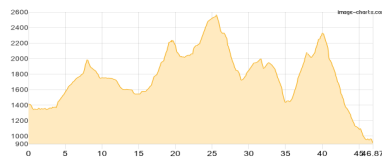


Etappe 3

ult

Wandern **T4** - 3608 Hm Aufstieg - 4108 Hm Abstieg - **17:30** Stunden Gehzeit - 46.87 km Strecke

Castell de Vergio 1413m - Bocca a Reta 1881m - Lac de Nino 1746m - Bergeries de Vaccaghia 1621m - Refuge de Manganu 1599m - Breche de Sorbo 2207m - Punta alle Porta 2313m - Brèche de Capitello 2073m - Bocca a Soglia 2052m - Bocca Muzzella 2206m - A Maniccia 2496m - Punta Mufrena 2590m - Monte Rotondo 2622m - Refuge de Petra Piana 1839m - Bocca Manganello 1770m - Pointe Murace 1921m - Punta allAltore 2021m - Refuge de l Onda 1441m - Pointe Muratello 2138m - Monte d Oro 2389m - Vizzavona 917m



Etappe 4

ult

Wandern **T6** - 2986 Hm Aufstieg - 2156 Hm Abstieg - **13:30** Stunden Gehzeit - 36.77 km Strecke

Vizzavona 917m - Punta Scarpicia 1809m - Punta Bacinello 2247m - Mont Renoso 2352m - Col de la Flasca 1425m - Refuge Col de Verde 1291m - Refuge de Prati 1815m - Punta della Cappella 1996m - Punta di Campolongo 1664m - Bivac Laparo 1507m - Refuge d Usciolu 1742m

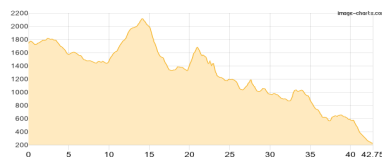


Etappe 5

ult

Wandern **T5** - 2285 Hm Aufstieg - 3800 Hm Abstieg - **15:15** Stunden Gehzeit - 42.75 km Strecke

Refuge d Usciolu 1742m - Punta di l Usciolu 1794m - Bocca di l Agnone 1575m - Crete de la Foce Aperta 1797m - Monte Incudine 2097m - Refuge d Asinao 1536m - Punta di a Vacca 1561m - Punta di l Ariettu 1597m - Village de Bavella 1189m - Punta Aracale 1216m - Refuge de Paliri 1048m - Bocca di Monte Bracciatu 954m - Bocca d Usciolu 570m - Conca 247m





Korsika GR 20 plus

Mögliche Unterkünfte

Refuge del Ortu di u Piobbu 1543 m, AV: k.A., Dusche: k.A., Schlafplätze: -
Refuge de Carrozu 1269 m, AV: k.A., Dusche: k.A., Schlafplätze: -
Refuge de Tifghiettu 1687 m, AV: k.A., Dusche: k.A., Schlafplätze: -
Bergerie de Ballone 1443 m, AV: k.A., Dusche: k.A., Schlafplätze: -
Refuge de Ciottulu di i Mori 1993 m, AV: k.A., Dusche: k.A., Schlafplätze: -
Bergeries de Radule 1387 m, AV: k.A., Dusche: k.A., Schlafplätze: -
Castell de Vergio 1413 m, AV: k.A., Dusche: k.A., Schlafplätze: -
Bergeries de Vaccaghia 1621 m, AV: k.A., Dusche: k.A., Schlafplätze: -
Refuge de Manganu 1599 m, AV: k.A., Dusche: k.A., Schlafplätze: -
Refuge de Petra Piana 1839 m, AV: k.A., Dusche: k.A., Schlafplätze: -
Refuge de l Onda 1441 m, AV: k.A., Dusche: k.A., Schlafplätze: -
Refuge Col de Verde 1291 m, AV: k.A., Dusche: k.A., Schlafplätze: -
Refuge de Prati 1815 m, AV: k.A., Dusche: k.A., Schlafplätze: -
Bivac Laparo 1507 m, AV: k.A., Dusche: k.A., Schlafplätze: -
Refuge d Usciolu 1742 m, AV: k.A., Dusche: k.A., Schlafplätze: -
Refuge d Asinao 1536 m, AV: k.A., Dusche: k.A., Schlafplätze: -
Refuge de Paliri 1048 m, AV: k.A., Dusche: k.A., Schlafplätze: -

Persönliche Anmerkungen

Touren-Zeitplan: 24.5.-31.5.2023 (an/ab Bastia), autark mit Zelt und Essen

Umsetzung fehlgeschlagen (taegliche Gewitter ab Mittag/fruehem Nachmittag, Wanderwege sehr viel "ungaengiger" als von den Alpen gewohnt (bei gleicher technischer Schwierigkeit), deshalb Zeitplanung (s.u.) unrealistisch, 50% zusaetzliche Zeit scheint realistisch (bei besseren Wetterverhaeltnissen)

Infos (Stand 2018): <https://www.travelwoman.at/tipps-fuers-wandern-am-gr20-auf-korsika/>

Gehzeitenplanung mit: 4 km/h, 600 Hm/h Aufstieg, 800 Hm/h Abstieg

Bastia - Calvi (Casamozza - Calci ~85km)

Zug: <https://cf-corse.corsica>

Bus: <https://www.corsicabus.org> (Bastia ab 16:30, Casamozza 17:00, Calvi an 18:30)

St. Lucie (Conca) - Bastia (~115km)

Bus: <https://www.corsicabus.org> (St. Lucie ab 8:20, Casamozza 10:30, Bastia 11:00)

Anreiseplanung nach Bastia:

Dresden-Hbf ab 14:10 (Umsteigen Erfurt)

München Hbf an 19:03, ab 20:09 (4er Liegewagen)

Florenz an 06:18 (101.40 Euro, Stand 6.1.2023)

Florenz ab 22:30 (4er Liegewagen)

Muenchen an 09:22, ab 09:55 (Umsteigen Erfurt, Leipzig)

Dresden an 14:37 (123.10 Euro, Stand 6.1.2023)

Florenz-Livorno häufig regionale Zuege Fahrzeit zum Faehrterminal ~2 h (10.40 Euro)

Faehre Livorno Bastia (Moby Lines) Dauer4:30h (55 Euro incl. Return), ab Livorno 8 Uhr (check-in 1h vor Abfahrt), ab Bastia 14 Uhr (Stand 08/2022)

alternativ: Flug BER - BIA 10:05 - 12:10

BIA - BER 12:50 - 14:45 (324 Euro)

Bus DD - BER ca. 2h (16 Euro)



Korsika GR 20 plus