



Dolomiten-Höhenweg 8

Typ:
Etappen: **17**
Länge: **144.18 km**
Zeitraum: .. - ..

Gehzeit: **76:16 Stunden**
Aufstieg: **10676 Hm**
Abstieg: **11033 Hm**

Etappe 1

Bahnhof Brixen - Plosehütte

Wandern - 1905 Hm Aufstieg - 30 Hm Abstieg - **07:40** Stunden Gehzeit - 9.43 km Strecke

Bahnhof Brixen 574m - Plosehütte 2447m



Etappe 2

Plosehütte - Schlüterhütte

Wandern - 683 Hm Aufstieg - 832 Hm Abstieg - **05:45** Stunden Gehzeit - 13.21 km Strecke

Plosehütte 2447m - Schlüterhütte 2306m



Etappe 3

Schlüterhütte - Brogleshütte

Wandern - 425 Hm Aufstieg - 679 Hm Abstieg - **03:55** Stunden Gehzeit - 9.04 km Strecke

Schlüterhütte 2306m - Brogleshütte 2045m

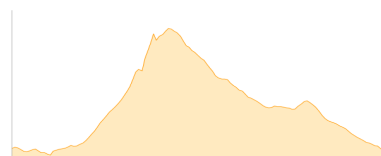


Etappe 4

Brogleshütte - Regensburger Hütte

Wandern - 515 Hm Aufstieg - 522 Hm Abstieg - **03:25** Stunden Gehzeit - 5.31 km Strecke

Brogleshütte 2045m - Regensburger Hütte 2037m



Etappe 5

Regensburger Hütte - St- Ulrich -ST-

Wandern - 208 Hm Aufstieg - 983 Hm Abstieg - **03:45** Stunden Gehzeit - 8.43 km Strecke

Regensburger Hütte 2037m - St. Ulrich [ST] 1272m

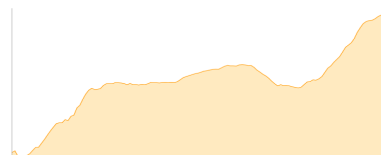


Etappe 6

St. Ulrich [ST] - Schlernhaus

Wandern - 1592 Hm Aufstieg - 404 Hm Abstieg - **08:10** Stunden Gehzeit - 15.07 km Strecke

St. Ulrich [ST] 1272m - Schlernhaus 2457m





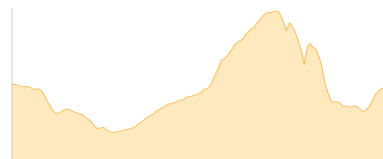
Dolomiten-Höhenweg 8

Etappe 7

Schlernhaus - Tierser Alpl

Wandern - 375 Hm Aufstieg - 378 Hm Abstieg - **02:40** Stunden Gehzeit - 5.31 km Strecke

Schlernhaus 2457m - Tierser Alpl 2440m

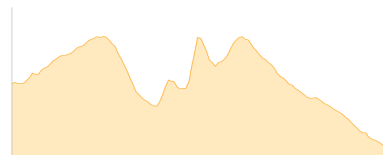


Etappe 8

Tierser Alpl - Vajolet-Hütte

Wandern - 558 Hm Aufstieg - 770 Hm Abstieg - **04:05** Stunden Gehzeit - 5.74 km Strecke

Tierser Alpl 2440m - Vajolet-Hütte 2243m




Etappe 9

Vajolet-Hütte - Gartlhütte

Wandern - 376 Hm Aufstieg - 9 Hm Abstieg - **01:25** Stunden Gehzeit - 0.99 km Strecke

Vajolet-Hütte 2243m - Gartlhütte 2621m

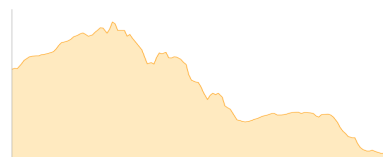


Etappe 10

Gartlhütte - Kölner Hütte

Wandern - 383 Hm Aufstieg - 648 Hm Abstieg - **02:55** Stunden Gehzeit - 2.82 km Strecke

Gartlhütte 2621m - Kölner Hütte 2337m




Etappe 11

Kölner Hütte - Paolina

Wandern - 126 Hm Aufstieg - 335 Hm Abstieg - **01:35** Stunden Gehzeit - 3.64 km Strecke

Kölner Hütte 2337m - Rifugio Paolina 2125m



Etappe 12

Paolina - Rifugio Torre di Pisa

Wandern - 1372 Hm Aufstieg - 852 Hm Abstieg - **07:40** Stunden Gehzeit - 10.86 km Strecke

Rifugio Paolina 2125m - Rifugio Torre di Pisa 2671m



Etappe 13

Rifugio Torre di Pisa - Berggasthof Gurndin Alm

Wandern - 342 Hm Aufstieg - 1040 Hm Abstieg - **04:50** Stunden Gehzeit - 12.18 km Strecke

Rifugio Torre di Pisa 2671m - Berggasthof Gurndin Alm 1952m






Dolomiten-Höhenweg 8

Etappe 14

Berggasthof Gurndin Alm - Truden

Wandern - 241 Hm Aufstieg - 1059 Hm Abstieg - **04:05** Stunden Gehzeit - 9.3 km Strecke

Berggasthof Gurndin Alm 1952m - Truden 1127m



Etappe 15

Truden - Gfrill - Cauria

Wandern - 788 Hm Aufstieg - 587 Hm Abstieg - **05:05** Stunden Gehzeit - 10.13 km Strecke

Truden 1127m - Gfrill - Cauria 1328m

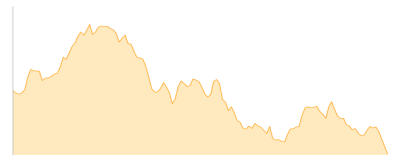


Etappe 16

Gfrill - Cauria - Rifugio Alpino

Wandern - 654 Hm Aufstieg - 779 Hm Abstieg - **05:25** Stunden Gehzeit - 12.99 km Strecke

Gfrill - Cauria 1328m - Rifugio Alpino 1195m




Etappe 17

Rifugio Alpino - Maierhoferhof - Salurn Bahnhof

Wandern - 133 Hm Aufstieg - 1126 Hm Abstieg - **03:55** Stunden Gehzeit - 9.74 km Strecke

Rifugio Alpino 1195m - Maierhoferhof 684m - Salurn Bahnhof 214m





Dolomiten-Höhenweg 8

Mögliche Unterkünfte

- Plosehütte 2447 m, AV: k.A., Dusche: k.A., Schlafplätze: -
- Schlüterhütte 2306 m, CAI, Dusche: ja, Tel: +39 0472 840132, mobil: +39 337 2667694, Schlafplätze: 85
- Brogleshütte 2045 m, AV: k.A., Dusche: k.A., Schlafplätze: -
- Regensburger Hütte 2037 m, CAI, Dusche: k.A., Tel: +39 0471 796307, Schlafplätze: -
- Schlernhaus 2457 m, CAI, Dusche: k.A., Schlafplätze: -
- Tierser Alpl 2440 m, privat, Dusche: k.A., Schlafplätze: -
- Vajolet-Hütte 2243 m, SAT, Dusche: k.A., Schlafplätze: -
- Garlhütte 2621 m, privat, Dusche: k.A., Schlafplätze: -
- Kölner Hütte 2337 m, CAI, Dusche: k.A., Tel: +39 0471 612033, mobil: +39 0335 6563512, Schlafplätze: 60
- Rifugio Paolina 2125 m, AV: k.A., Dusche: k.A., Schlafplätze: -
- Rifugio Torre di Pisa 2671 m, AV: k.A., Dusche: k.A., Schlafplätze: -
- Rifugio Alpino 1195 m, AV: k.A., Dusche: k.A., Schlafplätze: -
- Maierhoferhof 684 m, AV: k.A., Dusche: k.A., Schlafplätze: -