



Stubaiер Grenzrunde Variante2

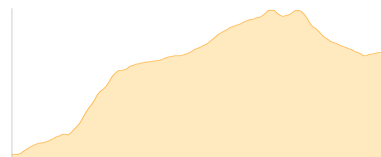
Typ:	Hufeisen	Gehzeit:	29:28 Stunden
Etappen:	5	Aufstieg:	4639 Hm
Länge:	40.27 km	Abstieg:	4485 Hm
Zeitraum:	00.00.0000 - 00.00.0000		

Etappe 1

Stub1a Tag1+2: Hotel Feuerstein - Tribulaunhütte -I- - Hoher Zahn - Magdeburger Hütte

Hochalpin - 1796 Hm Aufstieg - 630 Hm Abstieg - **08:20** Stunden Gehzeit - 8.88 km Strecke

Hotel Feuerstein 1252m - Tribulaunhütte (I) 2369m - Magdeburger Hütte 2423m

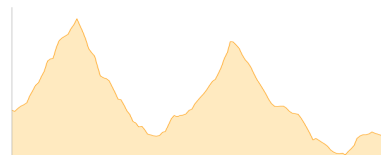


Etappe 2

Stub. Tag3: Magdeburger Hütte - Simmingjöchl - Nürnberger Hütte

Wandern - 1035 Hm Aufstieg - 1180 Hm Abstieg - **07:00** Stunden Gehzeit - 9.36 km Strecke

Magdeburger Hütte 2423m - Simmingjöchl 2754m - Nürnberger Hütte 2278m

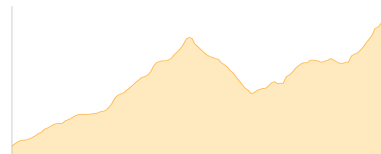


Etappe 3

Stub. Tag4: Nürnberger Hütte - Roter Grat Scharte - Becherhaus

Hochalpin - 1332 Hm Aufstieg - 453 Hm Abstieg - **06:25** Stunden Gehzeit - 8.41 km Strecke

Nürnberger Hütte 2278m - Roter Grat Scharte 3010m - Becherhaus 3195m



Etappe 4

Stub1a Tag5: Becherhaus - Wilder Freiger - Teplitzer Hütte

Hochalpin - 398 Hm Aufstieg - 1007 Hm Abstieg - **04:10** Stunden Gehzeit - 6.79 km Strecke

Becherhaus 3195m - Wilder Freiger 3418m - Teplitzer Hütte 2586m



Etappe 5

Stub1a Tag6: Teplitzer Hütte - Bergbaumuseum Ridnaun Schneeberg

Wandern - 78 Hm Aufstieg - 1215 Hm Abstieg - **03:35** Stunden Gehzeit - 6.83 km Strecke

Teplitzer Hütte 2586m - Bergbaumuseum Ridnaun Schneeberg 1422m





Stubai er Grenzrunde Variante2

Mögliche Unterkünfte

Tribulaunhütte (I) 2369 m, CAI, Dusche: k.A., Tel: +39 0472 632470, Schlafplätze: 37

Magdeburger Hütte 2423 m, CAI, Dusche: k.A., Tel: +39 0472 632472, Schlafplätze: 50

Nürnberger Hütte 2278 m, DAV, Dusche: ja, Tel: +43 5226 2492, mobil: +43 664 1657461, Schlafplätze: 166

Becherhaus 3195 m, AV: k.A., Dusche: k.A., Schlafplätze: 100

Teplitzer Hütte 2586 m, AV: k.A., Dusche: k.A., Tel: +39 0472 656256, mobil: +39 338 1358371, Schlafplätze: 78