



Rosengarten

Typ:
Etappen: **3**
Länge: **27.54 km**
Zeitraum: .. - ..

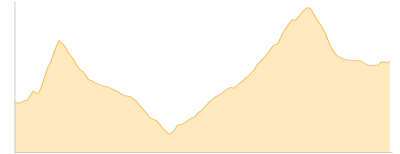
Gehzeit: **17:12 Stunden**
Aufstieg: **2103 Hm**
Abstieg: **3375 Hm**

Etappe 1

Kölner Hütte - Tschager Joch - Vajolet-Hütte - Grasleitenpasshütte - Rifugio d- Antermoia

Wandern - 967 Hm Aufstieg - 777 Hm Abstieg - **05:55** Stunden Gehzeit - 9.16 km Strecke

Kölner Hütte 2337m - Tschager Joch 2630m - Vajolet-Hütte 2243m - Grasleitenpasshütte 2601m - Rifugio Antermoia 2497m

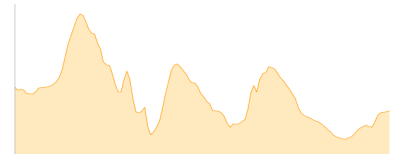


Etappe 2

Rifugio d- Antermoia - Grasleitenpasshütte - Tierser Alpl - Schlernhaus

Wandern - 986 Hm Aufstieg - 1061 Hm Abstieg - **06:50** Stunden Gehzeit - 11.67 km Strecke

Grasleitenpasshütte 2601m - Tierser Alpl 2440m - Schlernhaus 2457m

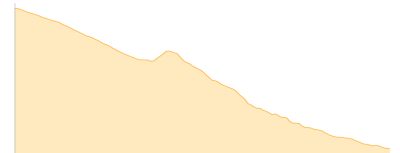


Etappe 3

Schlernhaus - Hotel Rosengarten-St Zyprian

Wandern - 150 Hm Aufstieg - 1537 Hm Abstieg - **04:25** Stunden Gehzeit - 6.71 km Strecke

Schlernhaus 2457m - Hotel Rosengarten - St Zyprian 1067m





Rosengarten

Mögliche Unterkünfte

Kölner Hütte 2337 m, CAI, Dusche: k.A., Tel: +39 0471 612033, mobil: +39 0335 6563512, Schlafplätze: 60

Vajolet-Hütte 2243 m, SAT, Dusche: k.A., Schlafplätze: -

Grasleitenpasshütte 2601 m, AV: k.A., Dusche: k.A., Schlafplätze: -

Rifugio Antermoia 2497 m, AV: k.A., Dusche: k.A., Schlafplätze: -

Tierser Alpl 2440 m, privat, Dusche: k.A., Schlafplätze: -

Schlernhaus 2457 m, CAI, Dusche: k.A., Schlafplätze: -

Hotel Rosengarten - St Zyprian 1067 m, AV: k.A., Dusche: k.A., Schlafplätze: -