Friulanische Dolomiten

Typ:		Gehzeit:	**38:16 Stunden**
Etappen:	**7**	Aufstieg:	**5754 Hm**
Länge:	**59.07 km**	Abstieg:	**5754 Hm**
Zeitraum:	**00.00.0000 - 00.00.0000**		

Etappe 1

Friulanische Dolomiten Et.1:Forno di Sopra - Rifugio Giaf

Wandern - 572 Hm Aufstieg - 50 Hm Abstieg - **02:50** Stunden Gehzeit - 6.29 km Strecke

Forno di Sopra 877m - Rifugio Giaf 1400m

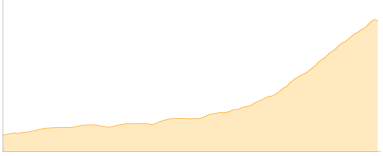

Etappe 2

Friulanische Dolomiten Et.2:Rifugio Giaf - Rifugio Flaiban Pacherini

Wandern - 1109 Hm Aufstieg - 912 Hm Abstieg - **06:35** Stunden Gehzeit - 8.76 km Strecke

Rifugio Giaf 1400m - Rifugio Flaiban Pacherini 1587m

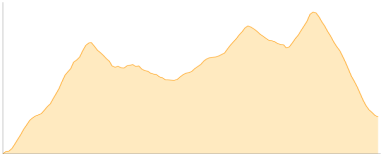

Etappe 3

Friulanische Dolomiten Et.3:Rifugio Flaiban Pacherini - ... - Rifugio Pordenone

Wandern - 929 Hm Aufstieg - 1296 Hm Abstieg - **07:00** Stunden Gehzeit - 10.28 km Strecke

Rifugio Flaiban Pacherini 1587m - Monte Pramaggiore 2478m - Rifugio Pordenone 1249m

Etappe 4

Friulanische Dolomiten Et.4:Rifugio Pordenone - ... - Rifugio Pordenone

Wandern - 1153 Hm Aufstieg - 1153 Hm Abstieg - **07:30** Stunden Gehzeit - 11.04 km Strecke

Rifugio Pordenone 1249m - Bivacchio Marchi-Granzotto 2152m - Rifugio Pordenone 1249m

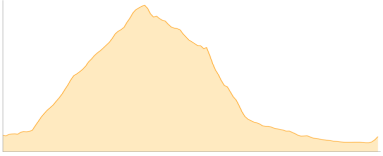

Etappe 5

Friulanische Dolomiten Et.5:Rifugio Pordenone - Rifugio Padova

Wandern - 1154 Hm Aufstieg - 1109 Hm Abstieg - **07:25** Stunden Gehzeit - 10.51 km Strecke

Rifugio Pordenone 1249m - Rifugio Padova 1300m

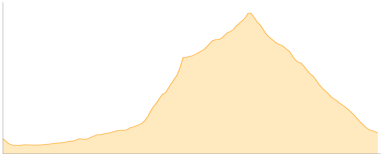

Etappe 6

Friulanische Dolomiten Et.6:Rifugio Padova - Rifugio Giaf

Wandern - 787 Hm Aufstieg - 662 Hm Abstieg - **04:40** Stunden Gehzeit - 5.9 km Strecke

Rifugio Padova 1300m - Rifugio Giaf 1400m

Friulanische Dolomiten

Etappe 7

Friulanische Dolomiten Et.7:Rifugio Giaf - Forno di Sopra

Wandern - 50 Hm Aufstieg - 572 Hm Abstieg - **02:15** Stunden Gehzeit - 6.29 km Strecke

Rifugio Giaf 1400m - Forno di Sopra 877m

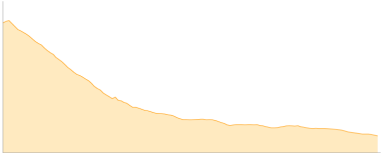

Friulanische Dolomiten

Mögliche Unterkünfte

Rifugio Giaf 1400 m, AV: k.A., Dusche: k.A., Tel: +39 0433 88002, mobil: +39 0338 7856338, Schlafplätze: 36

Rifugio Flaiban Pacherini 1587 m, AV: k.A., Dusche: k.A., Tel: +39 0433 88555, Schlafplätze: 16

Rifugio Pordenone 1249 m, AV: k.A., Dusche: k.A., Schlafplätze: -

Bivacchio Marchi-Granzotto 2152 m, AV: k.A., Dusche: k.A., Schlafplätze: -

Rifugio Padova 1300 m, AV: k.A., Dusche: k.A., Schlafplätze: -