



## Seilschaft 2019 rev 2

Typ: **Hufeisen**  
Etappen: **4**  
Länge: **44.59 km**  
Zeitraum: **.. - ..**

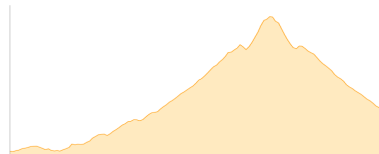
Gehzeit: **29:15 Stunden**  
Aufstieg: **4245 Hm**  
Abstieg: **4736 Hm**

### Etappe 1

#### Ahornhütte - Karl-von-Edel-Hütte - Ahornspitze - Karl-von-Edel-Hütte

Wandern - 1166 Hm Aufstieg - 883 Hm Abstieg - **06:40** Stunden Gehzeit - 8.24 km Strecke

Ahornhütte 1946m - Edelhütte 2238m - Ahornspitze [T] 2973m - Edelhütte 2238m

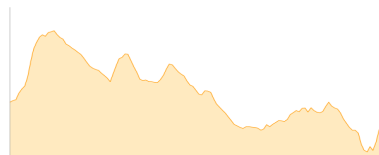


### Etappe 2

#### Karl-von-Edel-Hütte - Aschaffener Biwak - Kasseler Hütte

Wandern - 850 Hm Aufstieg - 921 Hm Abstieg - **06:25** Stunden Gehzeit - 13.26 km Strecke

Edelhütte 2238m - Aschaffener Biwak 2132m - Kasseler Hütte 2177m

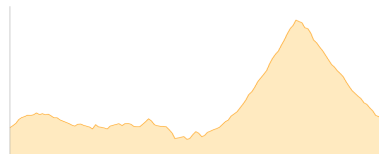


### Etappe 3

#### Kasseler Hütte - Greizer Hütte

Wandern - 910 Hm Aufstieg - 870 Hm Abstieg - **05:55** Stunden Gehzeit - 9.43 km Strecke

Kasseler Hütte 2177m - Greizer Hütte 2227m



### Etappe 4

#### Greizer Hütte - Melkerscharte - Maxhütte

Wandern - 1319 Hm Aufstieg - 2062 Hm Abstieg - **10:15** Stunden Gehzeit - 13.66 km Strecke

Greizer Hütte 2227m - Melkerscharte 2814m - Maxhütte 1449m





### Mögliche Unterkünfte

Edelhütte 2238 m, DAV, Dusche: ja, Tel: +43 5285 62168, mobil: +43 664 9154851, Schlafplätze: 80

Kasseler Hütte 2177 m, DAV, Dusche: ja, Tel: +43 664 4016033, Schlafplätze: 108

Greizer Hütte 2227 m, DAV, Dusche: k.A., mobil: +43 664 1405003, Schlafplätze: 88

Maxhütte 1449 m, privat, Dusche: k.A., Schlafplätze: -