



Gesamttour mit Fahrradtagen

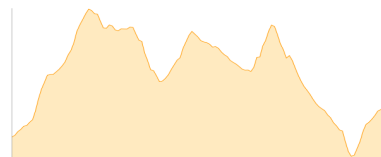
Typ:		Gehzeit:	214:23 Stunden
Etappen:	18	Aufstieg:	31921 Hm
Länge:	325.25 km	Abstieg:	33146 Hm
Zeitraum:	.. - ..		

Etappe 1

Parkplatz Ofnerboden - Hoher Göll - Kahlersberg - Wasseralm in der Röth

Wandern - 3144 Hm Aufstieg - 2867 Hm Abstieg - **19:10** Stunden Gehzeit - 23.76 km Strecke

Parkplatz Ofnerboden 1184m - Hoher Göll 2522m - Kahlersberg 2350m - Wasseralm in der Röth 1423m



Etappe 2

Wasseralm in der Röth - Gr-Teufelshorn - Großer Hundstod - Ingolstädter Haus

Wandern - 2679 Hm Aufstieg - 1985 Hm Abstieg - **15:45** Stunden Gehzeit - 22.49 km Strecke

Wasseralm in der Röth 1423m - Großes Teufelshorn 2233m - Großer Hundstod 2593m - Ingolstädter Haus 2119m

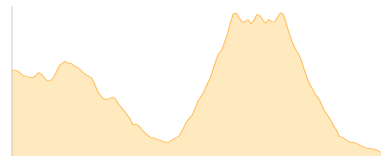


Etappe 3

Ingolstädter Haus - Watzmann - Wimbachgrieshütte

Wandern - 1737 Hm Aufstieg - 2521 Hm Abstieg - **12:40** Stunden Gehzeit - 14.51 km Strecke

Ingolstädter Haus 2119m - Watzmann 2713m - Wimbachgrieshütte 1326m

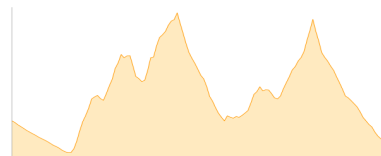


Etappe 4

Wimbachgrieshütte - Hochkalter - Hocheisspitze - Bergheim Hirschbichl

Wandern - 3447 Hm Aufstieg - 3617 Hm Abstieg - **22:10** Stunden Gehzeit - 27.29 km Strecke

Wimbachgrieshütte 1326m - Hochkalter 2607m - Hocheisspitze 2523m - Bergheim Hirschbichl 1150m

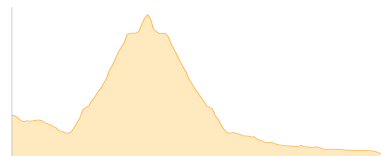


Etappe 5

Bergheim Hirschbichl - Stadelhorn - Hängebrücke Klausbachtal - ... - Alpenhotel Beslhof

Wandern - 1361 Hm Aufstieg - 1767 Hm Abstieg - **10:05** Stunden Gehzeit - 15.94 km Strecke

Bergheim Hirschbichl 1150m - Stadelhorn 2286m - Hängebrücke Klausbachtal 930m - Hintersee [BY] 799m - Alpenhotel Beslhof 750m



Etappe 6: Ruhetag

Etappe 7: Ruhetag

Etappe 8

Oberes Soiernhaus - Soiernspitze - Hochkarspitze - Östliche Karwendelspitze - Karwendelhaus

Wandern - 2892 Hm Aufstieg - 2726 Hm Abstieg - **17:55** Stunden Gehzeit - 22.76 km Strecke

Soiernhaus 1611m - Soiernspitze 2257m - Hochkarspitze 2482m - Östliche Karwendelspitze 2537m - Karwendelhaus 1765m



Etappe 9

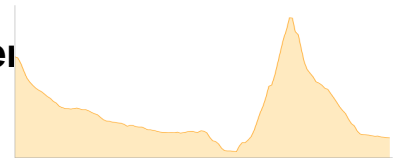
Karwendelhaus - Große Arnspitze - Hubertushof

Wandern - 71300 Hm Aufstieg - 1985 Hm Abstieg - 12:25 Stunden Gehzeit - 28.66 km Strecke

Karwendelhaus 1785m - Große Arnspitze 2196m - Hubertushof 1053m



Gesamttour mit Fahrradtage

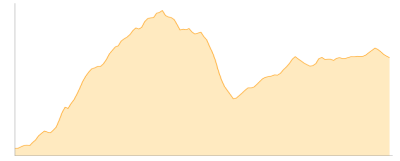


Etappe 10

Hubertushof - Leutascher Dreitorspitze - Rotmoosalm

Wandern - 2344 Hm Aufstieg - 1386 Hm Abstieg - 12:50 Stunden Gehzeit - 18.14 km Strecke

Hubertushof 1053m - Leutascher Dreitorspitze 2682m - Rotmoosalm 2030m

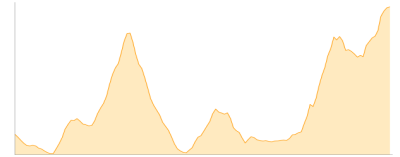


Etappe 11

Rotmoosalm - Hochwanner - Zugspitze

Wandern - 2339 Hm Aufstieg - 1504 Hm Abstieg - 12:50 Stunden Gehzeit - 16.37 km Strecke

Rotmoosalm 2030m - Hochwanner 2744m - Zugspitze 2962m

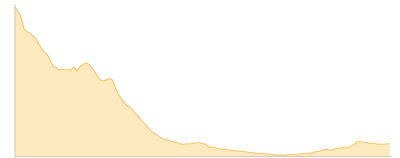


Etappe 12

Münchner Haus - Hotel Forelle

Wandern - 676 Hm Aufstieg - 2561 Hm Abstieg - 12:05 Stunden Gehzeit - 33.72 km Strecke

Münchner Haus 2959m - Hotel Forelle 978m



Etappe 13

Hotel Forelle - Kreuzspitze [Ammergauer] - Bei den Sieben Quellen

Wandern - 1739 Hm Aufstieg - 1628 Hm Abstieg - 11:05 Stunden Gehzeit - 15.94 km Strecke

Hotel Forelle 978m - Ammergauer Kreuzspitz 2185m - Bei den Sieben Quellen 1094m



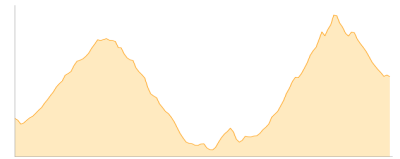
Etappe 14: Ruhetag

Etappe 15

Schwarzenberghütte -BY- - Großer Daumen - Hochvogel - Prinz-Luitpold-Haus

Wandern - 2664 Hm Aufstieg - 2251 Hm Abstieg - 16:00 Stunden Gehzeit - 21.01 km Strecke

Schwarzenberghütte [BY] 1380m - Großer Daumen 2280m - Hochvogel 2592m - Prinz-Luitpold-Haus 1846m

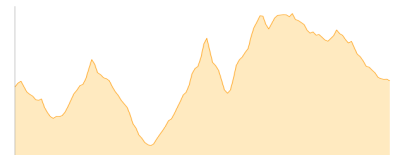


Etappe 16

Prinz-Luitpold-Haus - Höfats Südostgipfel - Kemptner Hütte

Wandern - 2110 Hm Aufstieg - 2067 Hm Abstieg - 13:35 Stunden Gehzeit - 19.53 km Strecke

Prinz-Luitpold-Haus 1846m - Höfats Südostgipfel 2259m - Kemptner Hütte 1845m

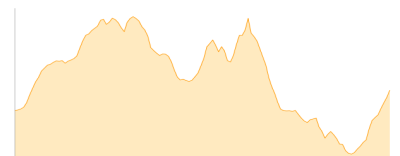


Etappe 17

Kemptner Hütte - Biberkopf - Mindelheimer Hütte

Wandern - 2183 Hm Aufstieg - 2017 Hm Abstieg - 14:05 Stunden Gehzeit - 22.19 km Strecke

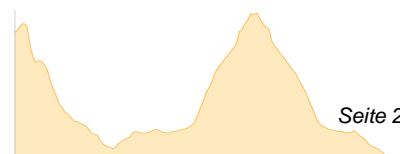
Kemptner Hütte 1845m - Biberkopf 2599m - Mindelheimer Hütte 2013m



Etappe 18

Mindelheimer Hütte - Hoher Ifen - Riezlern

Wandern - 1306 Hm Aufstieg - 2264 Hm Abstieg - 11:45 Stunden Gehzeit - 22.92 km Strecke



Mindelheimer Hütte 2013m - Hoher Ifen 2229m - Kanzelwandbahn 1080m

Gesamttour mit Fahrradtagen





Gesamttour mit Fahrradtagen

Mögliche Unterkünfte

Wasseralm in der Röth 1423 m, DAV, Dusche: nein, Tel: +49 8652 609 11 60, Schlafplätze: 40

Ingolstädter Haus 2119 m, DAV, Dusche: ja, Tel: +43 6582 8353, mobil: +43 664 1605733, Schlafplätze: 115

Wimbachgrieshütte 1326 m, Naturfreunde, Dusche: ja, Tel: +49 8657 344, Schlafplätze: 48

Bergheim Hirschbichl 1150 m, AV: k.A., Dusche: k.A., Tel: +43 6582 8347, Schlafplätze: 39

Alpenhotel Beslhof 750 m, AV: k.A., Dusche: k.A., Schlafplätze: -

Soiernhaus 1611 m, DAV, Dusche: k.A., Tel: +49 171 5465858, Schlafplätze: 65

Karwendelhaus 1765 m, DAV, Dusche: k.A., Tel: +43 720 983554, Schlafplätze: 193

Hubertushof 1053 m, AV: k.A., Dusche: k.A., Schlafplätze: -

Rotmoosalm 2030 m, privat, Dusche: ja, mobil: +43 664 4226149, Schlafplätze: 14

Münchner Haus 2959 m, DAV, Dusche: nein, Tel: +49 8821 2901, Schlafplätze: 30

Hotel Forelle 978 m, AV: k.A., Dusche: k.A., Schlafplätze: -

Schwarzenberghütte [BY] 1380 m, DAV, Dusche: k.A., Schlafplätze: -

Prinz-Luitpold-Haus 1846 m, DAV, Dusche: ja, Tel: +49 08322 700154, Schlafplätze: 172

Kemptner Hütte 1845 m, DAV, Dusche: k.A., Tel: +49 8322 700152, Schlafplätze: 285

Mindelheimer Hütte 2013 m, DAV, Dusche: nein, Tel: +49 8322 700153, Schlafplätze: 120