



# Erste Männertour Oberstdorf

Typ: **Rundtour**  
Etappen: **5**  
Länge: **71.29 km**  
Zeitraum: .. - ..

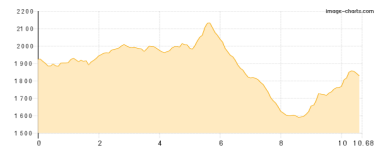
Gehzeit: **36:35 Stunden**  
Aufstieg: **4602 Hm**  
Abstieg: **5710 Hm**

## Etappe 1

### Höfatsblick - Prinz-Luitpold-Haus

Wandern - 787 Hm Aufstieg - 896 Hm Abstieg - **05:45** Stunden Gehzeit - 10.68 km Strecke

Höfatsblick 1929m - Prinz-Luitpold-Haus 1846m

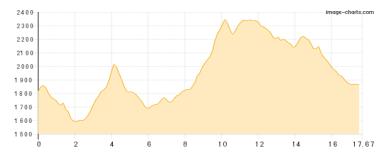


## Etappe 2

### Prinz-Luitpold-Haus - Kemptner Hütte

Wandern - 1494 Hm Aufstieg - 1456 Hm Abstieg - **10:05** Stunden Gehzeit - 17.67 km Strecke

Prinz-Luitpold-Haus 1846m - Kemptner Hütte 1845m

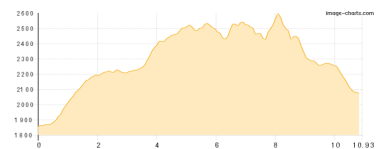


## Etappe 3

### Kemptner Hütte - Hohes Licht - Rappenseehütte

Wandern - 1171 Hm Aufstieg - 958 Hm Abstieg - **07:10** Stunden Gehzeit - 10.93 km Strecke

Kemptner Hütte 1845m - Hohes Licht 2651m - Rappenseehütte 2091m

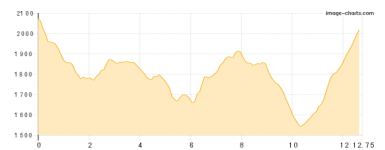


## Etappe 4

### Rappenseehütte - Haldenwanger Eck - Mindelheimer Hütte

Wandern - 1042 Hm Aufstieg - 1090 Hm Abstieg - **07:15** Stunden Gehzeit - 12.75 km Strecke

Rappenseehütte 2091m - Grenzstein 147 1883m - Mindelheimer Hütte 2013m



## Etappe 5

### Mindelheimer Hütte - Buchenrainalpe - Talstation Nebelhornbahn

Wandern - 108 Hm Aufstieg - 1310 Hm Abstieg - **06:20** Stunden Gehzeit - 19.26 km Strecke

Mindelheimer Hütte 2013m - Buchenrainalpe 1127m - Talstation Nebelhornbahn 823m





## Erste Männertour Oberstdorf

### Mögliche Unterkünfte

Prinz-Luitpold-Haus 1846 m, DAV, Dusche: ja, Tel: +49 08322 700154, Schlafplätze: 172

Kemptner Hütte 1845 m, DAV, Dusche: k.A., Tel: +49 8322 700152, Schlafplätze: 285

Rappenseehütte 2091 m, DAV, Dusche: ja, Tel: +49 8322 700155, Schlafplätze: 342

Mindelheimer Hütte 2013 m, DAV, Dusche: nein, Tel: +49 8322 700153, Schlafplätze: 120