



Hintersteiner Runde X

Typ: **Rundtour**
Etappen: **5**
Länge: **65.64 km**
Zeitraum: .. - ..

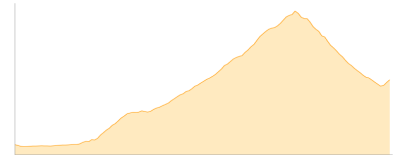
Gehzeit: **37:43 Stunden**
Aufstieg: **5537 Hm**
Abstieg: **5529 Hm**

Etappe 1

P-Platz Hinterstein - Auf der Höh - Schwarzenberghütte

Wandern - 1171 Hm Aufstieg - 651 Hm Abstieg - **06:40** Stunden Gehzeit - 11.61 km Strecke

Auf der Höh 881m - Schwarzenberghütte [BY] 1380m

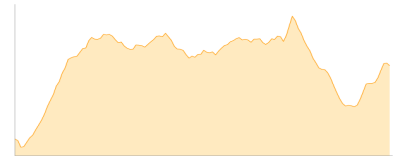


Etappe 2

Schwarzenberghütte - Edmund-Probst-Haus - Prinz-Luitpold-Haus

Wandern - 1592 Hm Aufstieg - 1178 Hm Abstieg - **10:00** Stunden Gehzeit - 18.77 km Strecke

Schwarzenberghütte [BY] 1380m - Edmund-Probst-Haus 1930m - Prinz-Luitpold-Haus 1846m

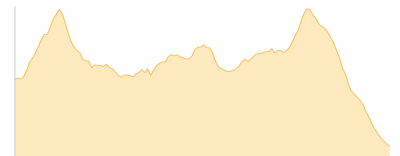


Etappe 3

Prinz-Luitpold-Haus - Willersalpe

Wandern - 1144 Hm Aufstieg - 1504 Hm Abstieg - **08:45** Stunden Gehzeit - 15.42 km Strecke

Prinz-Luitpold-Haus 1846m - Willersalpe 1456m

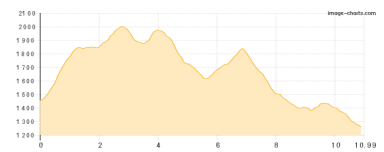


Etappe 4

Willersalpe - Ponten - Kühgundspitz - Gundalpe

Wandern - 1006 Hm Aufstieg - 1205 Hm Abstieg - **07:10** Stunden Gehzeit - 10.99 km Strecke

Willersalpe 1456m - Zirleseck 1870m - Ponten 2045m - Kühgundspitze 1890m - Gundalpe 1255m

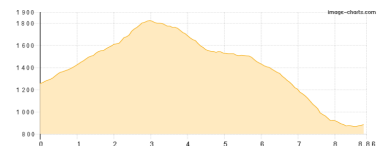


Etappe 5

Gundalpe - Iseler - Zipfelsalpe - Auf der Höh

Wandern - 624 Hm Aufstieg - 991 Hm Abstieg - **05:10** Stunden Gehzeit - 8.86 km Strecke

Gundalpe 1255m - Iseler 1876m - Zipfelsalpe 1526m - Auf der Höh 881m





Hintersteiner Runde X

Mögliche Unterkünfte

Schwarzenberghütte [BY] 1380 m, DAV, Dusche: k.A., Schlafplätze: -

Edmund-Probst-Haus 1930 m, DAV, Dusche: ja, Tel: +49 8322 4795, Schlafplätze: 125

Prinz-Luitpold-Haus 1846 m, DAV, Dusche: ja, Tel: +49 08322 700154, Schlafplätze: 172

Willersalpe 1456 m, AV: k.A., Dusche: k.A., Schlafplätze: 20

Gundalpe 1255 m, privat, Dusche: ja, Schlafplätze: 12

Zipfelsalpe 1526 m, AV: k.A., Dusche: k.A., Schlafplätze: -