



Dolomitenwanderung2

Typ:	Strecke	Gehzeit:	57:08 Stunden
Etappen:	10	Aufstieg:	8205 Hm
Länge:	102.03 km	Abstieg:	8460 Hm
Zeitraum:	.. - ..		

Etappe 1

Pragser Wildsee - Sennes-Hütte

Wandern - 950 Hm Aufstieg - 304 Hm Abstieg - **04:50** Stunden Gehzeit - 8.22 km Strecke

Pragser Wildsee 1494m - Sennes-Hütte 2126m



Etappe 2

Sennes-Hütte - Lavarellahütte

Wandern - 690 Hm Aufstieg - 789 Hm Abstieg - **05:10** Stunden Gehzeit - 10.24 km Strecke

Sennes-Hütte 2126m - Lavarellahütte 2042m

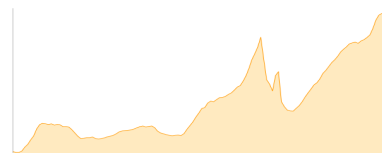


Etappe 3

Lavarellahütte - Rifugio Lagazuoi

Wandern - 1312 Hm Aufstieg - 692 Hm Abstieg - **07:20** Stunden Gehzeit - 12.76 km Strecke

Lavarellahütte 2042m - Rifugio Lagazuoi 2750m

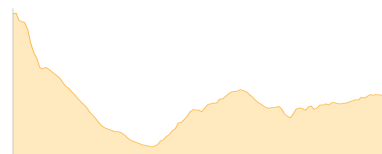


Etappe 4

Rifugio Lagazuoi - Berghotel Passo Giau

Wandern - 602 Hm Aufstieg - 1037 Hm Abstieg - **05:15** Stunden Gehzeit - 9.6 km Strecke

Rifugio Lagazuoi 2750m - Berghotel Passo Giau 2236m

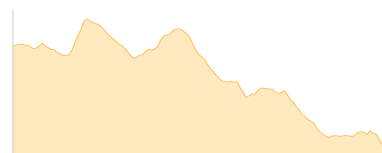


Etappe 5

Berghotel Passo Giau - Rifugio Passo Staulanza

Wandern - 523 Hm Aufstieg - 984 Hm Abstieg - **05:20** Stunden Gehzeit - 12.6 km Strecke

Berghotel Passo Giau 2236m - Rifugio Passo Staulanza 1766m



Etappe 6

Rifugio Passo Staulanza - Rifugio A. Tissi

Wandern - 1226 Hm Aufstieg - 753 Hm Abstieg - **07:05** Stunden Gehzeit - 12.17 km Strecke

Rifugio Passo Staulanza 1766m - Rifugio Attilio Tissi 2262m





Dolomitenwanderung2

Etappe 7

Rifugio A. Tissi - Passo Duran - Rifugio Passo Duran, 1609m

Wandern - 1181 Hm Aufstieg - 1817 Hm Abstieg - **09:30** Stunden Gehzeit - 15.39 km Strecke

Rifugio Attilio Tissi 2262m - Passo Duran 1605m



Etappe 8

Rifugio Passo Duran "C. Tome", 1603m - Rifugio Sommariva al Pramperet

Wandern - 727 Hm Aufstieg - 468 Hm Abstieg - **04:40** Stunden Gehzeit - 9.96 km Strecke

Rifugio Sommariva al Pramperet 1857m




Etappe 9

Rifugio Sommariva al Pramperet - Rifugio Pian de Fontana

Wandern - 569 Hm Aufstieg - 797 Hm Abstieg - **04:15** Stunden Gehzeit - 6.06 km Strecke

Rifugio Sommariva al Pramperet 1857m - Rifugio Pian de Fontana 1632m



Etappe 10

Rifugio Pian de Fontana - Rifugio Bianchet

Wandern - 425 Hm Aufstieg - 819 Hm Abstieg - **03:40** Stunden Gehzeit - 5.02 km Strecke

Rifugio Pian de Fontana 1632m - Rifugio Bianchet 1241m





Dolomitenwanderung2

Mögliche Unterkünfte

Sennes-Hütte 2126 m, privat, Dusche: k.A., mobil: +39 328 7945579, Schlafplätze: -

Lavarellahütte 2042 m, AV: k.A., Dusche: k.A., Tel: +39 0474 501079, Schlafplätze: -

Rifugio Lagazuoi 2750 m, AV: k.A., Dusche: k.A., Tel: +39 0436 867303, mobil: +39 340 7195306, Schlafplätze: 74

Berghotel Passo Giau 2236 m, AV: k.A., Dusche: k.A., Schlafplätze: -

Rifugio Passo Staulanza 1766 m, AV: k.A., Dusche: k.A., Tel: +39 0437 788566, mobil: +39 3387900120, Schlafplätze: -

Rifugio Attilio Tissi 2262 m, AV: k.A., Dusche: k.A., Tel: +39 0437 721644, Schlafplätze: -

Rifugio Sommariva al Pramperet 1857 m, AV: k.A., Dusche: k.A., Schlafplätze: -

Rifugio Pian de Fontana 1632 m, AV: k.A., Dusche: k.A., Tel: +39 335 6096819, Schlafplätze: -

Rifugio Bianchet 1241 m, AV: k.A., Dusche: k.A., Schlafplätze: -