



Bergtrippers 2.0

Typ: **Hufeisen**
Etappen: **4**
Länge: **36.14 km**
Zeitraum: .. - ..

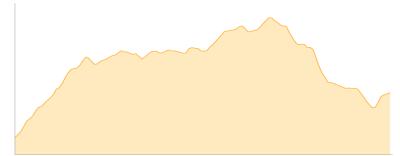
Gehzeit: **21:05 Stunden**
Aufstieg: **3102 Hm**
Abstieg: **3104 Hm**

Etappe 1

Nova Stoba - Tübinger Hütte

Wandern - 813 Hm Aufstieg - 600 Hm Abstieg - **05:20** Stunden Gehzeit - 11.28 km Strecke

Nova Stoba 2010m - Tübinger Hütte 2194m

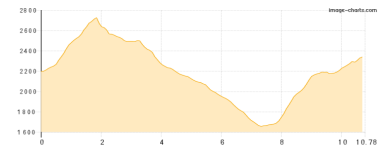


Etappe 2

Tübinger Hütte - Plattenjoch - Seetalhütte - Silvretthütte

Wandern - 1275 Hm Aufstieg - 1127 Hm Abstieg - **07:50** Stunden Gehzeit - 10.78 km Strecke

Tübinger Hütte 2194m - Plattenjoch 2728m - Seetalhütte 2065m - Silvretthütte 2341m



Etappe 3

Silvretthütte - Rote Furka - Litznersattel - Saarbrücker Hütte

Wandern - 908 Hm Aufstieg - 721 Hm Abstieg - **05:30** Stunden Gehzeit - 8.58 km Strecke

Silvretthütte 2341m - Rote Furka 2688m - Litznersattel 2737m - Saarbrücker Hütte 2538m

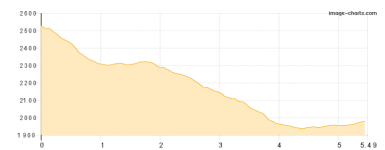


Etappe 4

Saarbrücker Hütte - Madlenerhaus

Wandern - 106 Hm Aufstieg - 656 Hm Abstieg - **02:25** Stunden Gehzeit - 5.49 km Strecke

Saarbrücker Hütte 2538m - Madlenerhaus 1986m





Bergtrippers 2.0

Mögliche Unterkünfte

Tübinger Hütte 2194 m, DAV, Dusche: ja, Tel: +43 664 2530450, mobil: +43 664 2530450, Schlafplätze: 124

Seetalhütte 2065 m, SAC, Dusche: k.A., Schlafplätze: 16

Silvretthütte 2341 m, SAC, Dusche: k.A., Tel: +41 81 4221306, mobil: +41 79 2937374, Schlafplätze: 95

Saarbrücker Hütte 2538 m, DAV, Dusche: ja, Tel: +43 5558 4235, Schlafplätze: 88

Madlenerhaus 1986 m, privat, Dusche: ja, mobil: +43 650 721 2010, Schlafplätze: 86