



Huttentocht 2019 Lasörling Höhenweg

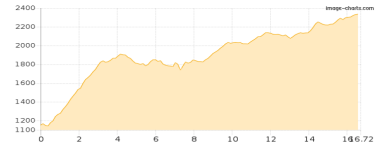
Typ:	Strecke	Gehzeit:	30:17 Stunden
Etappen:	4	Aufstieg:	4584 Hm
Länge:	50.14 km	Abstieg:	4330 Hm
Zeitraum:	.. - ..		

Etappe 1

Lasörling Höhenweg 2019 dag 1 Guggenberg - Zunigalm - Arnitzalm - Zupalseehütte

Wandern - 1787 Hm Aufstieg - 604 Hm Abstieg - **09:20** Stunden Gehzeit - 16.72 km Strecke

Guggenberg 1150m - Zunigalm 1846m - Arnitzalm 1848m - Zupalseehütte 2346m

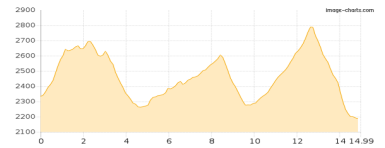


Etappe 2

Lasörling Höhenweg dag 2 Zupalseehütte - Donnerstein - Gritzer See - ... - Bergerseehütte

Wandern - 1349 Hm Aufstieg - 1496 Hm Abstieg - **09:20** Stunden Gehzeit - 14.99 km Strecke

Zupalseehütte 2346m - Donnerstein 2725m - Gritzer See 2504m - Lasörlinghütte 2293m - Bergerseehütte 2181m

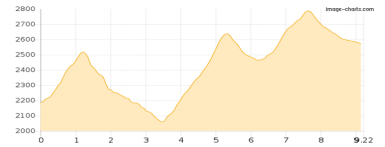


Etappe 3

Lasörling Höhenweg dag 3 Bergerseehütte - Michltalscharte - ... - Neue Reichenberger Hütte

Wandern - 1257 Hm Aufstieg - 876 Hm Abstieg - **07:05** Stunden Gehzeit - 9.22 km Strecke

Bergerseehütte 2181m - Michltalscharte 2652m - Rote Lenke 2794m - Neue Reichenberger Hütte 2586m

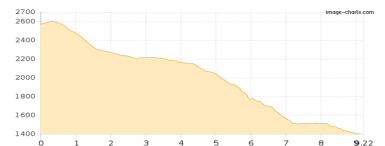


Etappe 4

Lasörling Höhenweg dag 4 Neue Reichenberger Hütte - Sturmitzeralm - Ströden

Wandern - 191 Hm Aufstieg - 1354 Hm Abstieg - **04:30** Stunden Gehzeit - 9.22 km Strecke

Neue Reichenberger Hütte 2586m - Sturmitzeralm 1932m - Ströden 1403m





Huttentocht 2019 Lasörling Höhenweg

Mögliche Unterkünfte

Zunigalm 1846 m, privat, Dusche: k.A., Tel: +43 664 9059063, Schlafplätze: 16

Arnitzalm 1848 m, privat, Dusche: k.A., Schlafplätze: -

Zupalseehütte 2346 m, privat, Dusche: ja, mobil: +43 650 5457402, Schlafplätze: 39

Lasörlinghütte 2293 m, privat, Dusche: ja, Tel: +43 664 9758899, Schlafplätze: 65

Bergerseehütte 2181 m, privat, Dusche: k.A., Tel: +43 664 4338333, Schlafplätze: 25

Neue Reichenberger Hütte 2586 m, ÖAV, Dusche: ja, Tel: +43 4873 5580, mobil: +49 15156049308, Schlafplätze: 60