



Verwall Hochgebirgstour

Typ:
Etappen: **5**
Länge: **37.7 km**
Zeitraum: .. - ..

Gehzeit: **21:32 Stunden**
Aufstieg: **2895 Hm**
Abstieg: **3408 Hm**

Etappe 1

Dias-Kabinenbahn Bergstation - Niederelbehütte

Wandern - 591 Hm Aufstieg - 104 Hm Abstieg - **02:45** Stunden Gehzeit - 4.45 km Strecke

Dias-Kabinenbahn Bergstation 1830m - Niederelbehütte 2310m

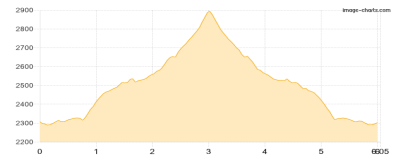


Etappe 2

Niederelbehütte - Kreuzjochspitze (Verwall) - Niederelbehütte

Wandern - 719 Hm Aufstieg - 719 Hm Abstieg - **04:35** Stunden Gehzeit - 6.05 km Strecke

Niederelbehütte 2310m - Kreuzjochspitze (Verwall) 2919m - Niederelbehütte 2310m



Etappe 3

Niederelbehütte - Edmund-Graf-Hütte

Wandern - 647 Hm Aufstieg - 580 Hm Abstieg - **04:25** Stunden Gehzeit - 9.14 km Strecke

Niederelbehütte 2310m - Edmund-Graf-Hütte 2375m

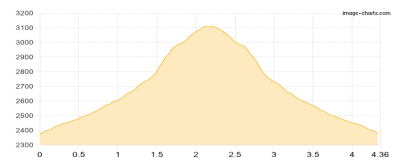


Etappe 4

Edmund-Graf-Hütte - Hoher Riffler -Verw- - Edmund-Graf-Hütte

Hochalpin - 745 Hm Aufstieg - 745 Hm Abstieg - **04:30** Stunden Gehzeit - 4.36 km Strecke

Edmund-Graf-Hütte 2375m - Hoher Riffler (Verw.) 3168m - Edmund-Graf-Hütte 2375m

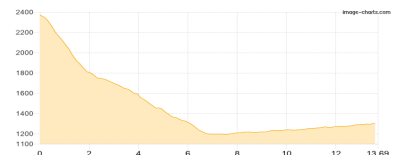


Etappe 5

Edmund-Graf-Hütte - St- Anton -T-

Wandern - 193 Hm Aufstieg - 1260 Hm Abstieg - **05:15** Stunden Gehzeit - 13.69 km Strecke

Edmund-Graf-Hütte 2375m - St. Anton [T] 1284m





Verwall Hochgebirgstour

Mögliche Unterkünfte

Niederelbehütte 2310 m, DAV, Dusche: nein, Tel: +43 676 841 38 52 00, mobil: +43 676 841385200, Schlafplätze: 71

Edmund-Graf-Hütte 2375 m, ÖAV, Dusche: nein, Tel: +43 5448 8555, mobil: +43 699 13290061, Schlafplätze: 90