



Eigene Alpenüberquerung

Typ:	Strecke	Gehzeit:	92:13 Stunden
Etappen:	10	Aufstieg:	13300 Hm
Länge:	162.74 km	Abstieg:	13706 Hm
Zeitraum:	.. - ..		

Etappe 1

Garmisch-Partenkirchen - Kreuzeckhaus

Wandern - 1020 Hm Aufstieg - 106 Hm Abstieg - **04:50** Stunden Gehzeit - 8.93 km Strecke

Garmisch-Partenkirchen 708m - Kreuzeckhaus 1650m



Etappe 2

Kreuzeckhaus - Knorrhütte

Wandern - 1597 Hm Aufstieg - 1165 Hm Abstieg - **08:50** Stunden Gehzeit - 9.36 km Strecke

Kreuzeckhaus 1650m - Knorrhütte 2052m

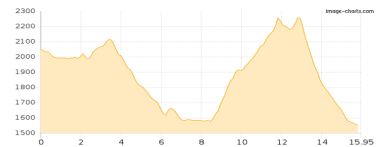


Etappe 3

Knorrhütte - Lehnberghaus

Wandern - 1043 Hm Aufstieg - 1537 Hm Abstieg - **08:35** Stunden Gehzeit - 15.95 km Strecke

Knorrhütte 2052m - Lehnberghaus 1554m

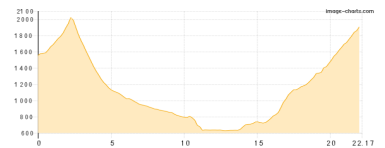


Etappe 4

Lehnberghaus - Peter-Anich-Hütte

Wandern - 1822 Hm Aufstieg - 1469 Hm Abstieg - **11:45** Stunden Gehzeit - 22.17 km Strecke

Lehnberghaus 1554m - Peter-Anich-Hütte 1909m



Etappe 5

Peter-Anich-Hütte - Dortmund Hütte - Schweinfurter Hütte

Wandern - 1850 Hm Aufstieg - 1727 Hm Abstieg - **12:10** Stunden Gehzeit - 20.39 km Strecke

Peter-Anich-Hütte 1909m - Dortmund Hütte 1947m - Schweinfurter Hütte 2028m

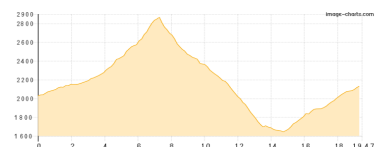


Etappe 6

Schweinfurter Hütte - Amberger Hütte

Wandern - 1370 Hm Aufstieg - 1265 Hm Abstieg - **09:30** Stunden Gehzeit - 19.47 km Strecke

Schweinfurter Hütte 2028m - Amberger Hütte 2135m





Eigene Alpenüberquerung

Etappe 7

Amberger Hütte - Hildesheimer Hütte

Hochalpin - 1412 Hm Aufstieg - 671 Hm Abstieg - **07:35** Stunden Gehzeit - 12.3 km Strecke

Amberger Hütte 2135m - Hildesheimer Hütte 2899m

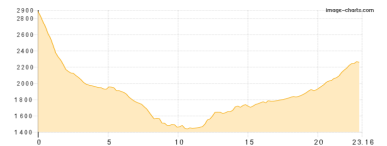


Etappe 8

Hildesheimer Hütte - Schönwieshütte

Wandern - 1108 Hm Aufstieg - 1724 Hm Abstieg - **10:00** Stunden Gehzeit - 23.16 km Strecke

Hildesheimer Hütte 2899m - Schönwieshütte 2268m

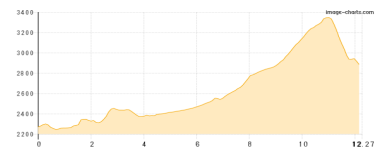


Etappe 9

Schönwieshütte - Stettiner Hütte

Wandern - 1328 Hm Aufstieg - 728 Hm Abstieg - **07:25** Stunden Gehzeit - 12.27 km Strecke

Schönwieshütte 2268m - Stettiner Hütte 2875m



Etappe 10

Stettiner Hütte - Meran

Wandern - 750 Hm Aufstieg - 3314 Hm Abstieg - **11:30** Stunden Gehzeit - 18.75 km Strecke

Stettiner Hütte 2875m - Meran 313m





Eigene Alpenüberquerung

Mögliche Unterkünfte

Kreuzeckhaus 1650 m, DAV, Dusche: k.A., Tel: +49 8821 2202, Schlafplätze: 101

Knorrhütte 2052 m, DAV, Dusche: ja, Tel: +49 1511 4443496, Schlafplätze: 112

Lehnberghaus 1554 m, privat, Dusche: k.A., Tel: +43 5264 8244, Schlafplätze: 22

Peter-Anich-Hütte 1909 m, ÖAV, Dusche: k.A., Tel: +43 664 4529436, mobil: +43 664 5182895, Schlafplätze: 14

Dortmunder Hütte 1947 m, DAV, Dusche: k.A., Tel: +43 5239 5202, Schlafplätze: 75

Schweinfurter Hütte 2028 m, DAV, Dusche: ja, Tel: +43 5255 50029, mobil: +43 664 9257659, Schlafplätze: 52

Amberger Hütte 2135 m, DAV, Dusche: k.A., Tel: +43 676 9523426, Schlafplätze: 68

Hildesheimer Hütte 2899 m, DAV, Dusche: k.A., Tel: +43 5254 2300, Schlafplätze: 80

Stettiner Hütte 2875 m, Autonome Provinz Bozen-Südtirol, Dusche: k.A., Tel: +39 0473 424244, Schlafplätze: 40