



Pfunderer über Hochfeiler 6 Tage

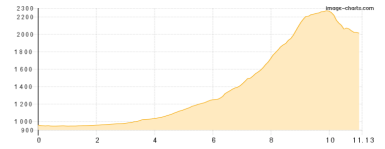
Typ: **Strecke** Gehzeit: **42:31 Stunden**
Etappen: **6** Aufstieg: **6055 Hm**
Länge: **75.13 km** Abstieg: **6205 Hm**
Zeitraum: **00.00.0000 - 00.00.0000**

Etappe 1

Sterzing - Simile-Mahd-Alm

Wandern - 1370 Hm Aufstieg - 316 Hm Abstieg - **06:35** Stunden Gehzeit - 11.13 km Strecke

Sterzing 956m - Simile-Mahd-Alm 2011m

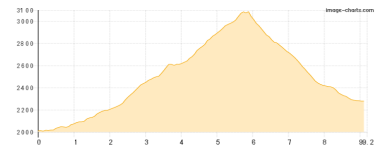


Etappe 2

Simile-Mahd-Alm - Wilde Kreuzspitze - Brixner Hütte

Wandern - 1142 Hm Aufstieg - 872 Hm Abstieg - **06:40** Stunden Gehzeit - 9.2 km Strecke

Simile-Mahd-Alm 2011m - Wilde Kreuzspitze 3135m - Brixner Hütte 2300m

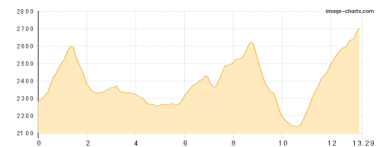


Etappe 3

Brixner Hütte - Hochfeilerhütte

Wandern - 1420 Hm Aufstieg - 993 Hm Abstieg - **08:25** Stunden Gehzeit - 13.29 km Strecke

Brixner Hütte 2300m - Hochfeilerhütte 2710m

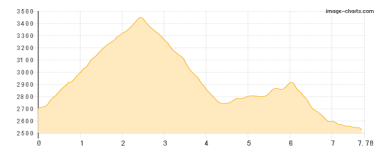


Etappe 4

Hochfeilerhütte - Hochfeiler - Edelrauthütte

Hochalpin - 966 Hm Aufstieg - 1145 Hm Abstieg - **06:30** Stunden Gehzeit - 7.78 km Strecke

Hochfeilerhütte 2710m - Hochfeiler 3510m



Etappe 5

Edelrauthütte - Tiefenrastenhütte

Wandern - 1021 Hm Aufstieg - 1257 Hm Abstieg - **07:45** Stunden Gehzeit - 14.62 km Strecke

Edelrauthütte 2545m - Tiefenrastenhütte 2312m




Etappe 6

Tiefenrastenhütte - Sankt Georgen

Wandern - 136 Hm Aufstieg - 1622 Hm Abstieg - **06:40** Stunden Gehzeit - 19.11 km Strecke

Tiefenrastenhütte 2312m





Pfunderer über Hochfeiler 6 Tage

Mögliche Unterkünfte

Simile-Mahd-Alm 2011 m, AV: k.A., Dusche: k.A., Schlafplätze: -

Brixner Hütte 2300 m, AVS, Dusche: k.A., Tel: +39 0472 547131, Schlafplätze: 40

Hochfeilerhütte 2710 m, AV: ja, Dusche: k.A., Tel: +39 0472 646071, Schlafplätze: 94

Edelrauthütte 2545 m, CAI, Dusche: k.A., Tel: +39 0474 653230, Schlafplätze: 47

Tiefenrastenhütte 2312 m, AVS, Dusche: k.A., Tel: +39 0474 554999, mobil: +39 349 0679501, Schlafplätze: 41