



Lustrumreis

Typ: **Rundtour**
Etappen: **3**
Länge: **20.36 km**
Zeitraum: .. - ..

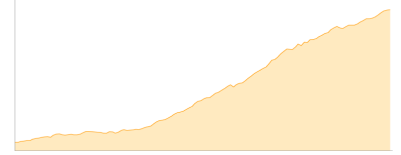
Gehzeit: **15:36 Stunden**
Aufstieg: **2447 Hm**
Abstieg: **2449 Hm**

Etappe 1

Rongio - Rifugio Elisa

Wandern - 1295 Hm Aufstieg - 152 Hm Abstieg - **05:25** Stunden Gehzeit - 6.03 km Strecke

Rifugio Elisa 1514m

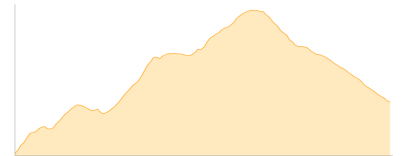


Etappe 2

Rifugio Elisa - Grigna Settentrionale - Rifugio Bogani

Wandern - 987 Hm Aufstieg - 685 Hm Abstieg - **05:25** Stunden Gehzeit - 5.89 km Strecke

Rifugio Elisa 1514m - Grigna Settentrionale 2408m - Rifugio Bogani 1827m

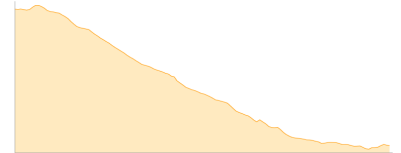


Etappe 3

Rifugio Bogani - Rongio

Wandern - 165 Hm Aufstieg - 1612 Hm Abstieg - **04:50** Stunden Gehzeit - 8.44 km Strecke

Rifugio Bogani 1827m





Lustrumreis

Mögliche Unterkünfte

Rifugio Elisa 1514 m, AV: k.A., Dusche: k.A., Schlafplätze: -

Rifugio Bogani 1827 m, AV: k.A., Dusche: k.A., Schlafplätze: -