



Kleine Runde Imst - Zams

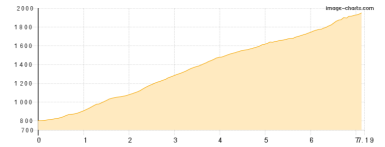
Typ:	Strecke	Gehzeit:	25:25 Stunden
Etappen:	4	Aufstieg:	3849 Hm
Länge:	38.67 km	Abstieg:	3881 Hm
Zeitraum:	.. - ..		

Etappe 1

Imst - Muttekopfhütte

Wandern - 1175 Hm Aufstieg - 31 Hm Abstieg - **04:55** Stunden Gehzeit - 7.19 km Strecke

Imst 798m - Muttekopfhütte 1934m

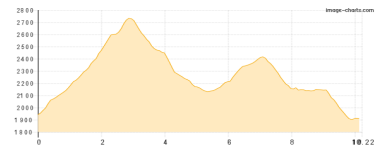


Etappe 2

Muttekopfhütte - Muttekopfscharte - Muttekopf - Galtseitenjoch - Hanauer Hütte

Wandern - 1158 Hm Aufstieg - 1202 Hm Abstieg - **07:30** Stunden Gehzeit - 10.22 km Strecke

Muttekopfhütte 1934m - Muttekopfscharte 2601m - Muttekopf 2774m - Galtseitenjoch 2421m - Hanauer Hütte 1922m

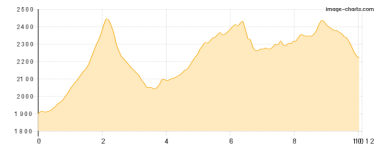


Etappe 3

Hanauer Hütte - Steinseehütte - Roßkarscharte - Gebäudjöch - Württemberger Haus

Wandern - 1285 Hm Aufstieg - 973 Hm Abstieg - **07:30** Stunden Gehzeit - 10.12 km Strecke

Hanauer Hütte 1922m - Steinseehütte 2061m - Roßkarscharte 2400m - Gebäudjöch 2452m - Württemberger Haus 2220m

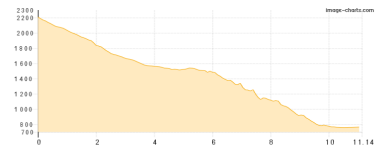


Etappe 4

Württembergischer Haus - Zams

Wandern - 231 Hm Aufstieg - 1675 Hm Abstieg - **05:30** Stunden Gehzeit - 11.14 km Strecke

Württembergischer Haus 2220m - Zams 765m





Kleine Runde Imst - Zams

Mögliche Unterkünfte

Muttekopfhütte 1934 m, ÖAV, Dusche: ja, Tel: +43 664 123 69 28, mobil: +43 664 1236928, Schlafplätze: 70

Hanauer Hütte 1922 m, DAV, Dusche: ja, mobil: +43 664 2669149, Schlafplätze: 112

Steinseehütte 2061 m, ÖAV, Dusche: ja, mobil: +43 664 275 37 70, Schlafplätze: 84

Württembergischer Haus 2220 m, DAV, Dusche: nein, mobil: +43 664 4401244, Schlafplätze: 58