



Hüttentour 2019 V1

Typ:
Etappen: **4**
Länge: **52.23 km**
Zeitraum: .. - ..

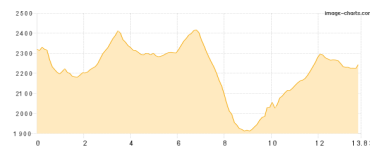
Gehzeit: **27:31 Stunden**
Aufstieg: **3467 Hm**
Abstieg: **4718 Hm**

Etappe 1

Rüfikopf-Seilbahn - Stuttgarter Hütte - Leutkircher Hütte

Wandern - 930 Hm Aufstieg - 1001 Hm Abstieg - **06:50** Stunden Gehzeit - 13.83 km Strecke

Rüfikopf-Seilbahn 2350m - Stuttgarter Hütte 2310m - Leutkircher Hütte 2251m



Etappe 2

Leutkircher Hütte - Stanskogel - Kaiserjochhaus - Ansbacher Hütte

Wandern - 1324 Hm Aufstieg - 1209 Hm Abstieg - **08:40** Stunden Gehzeit - 14.45 km Strecke

Leutkircher Hütte 2251m - Stanskogel 2757m - Kaiserjochhaus 2310m - Ansbacher Hütte 2376m

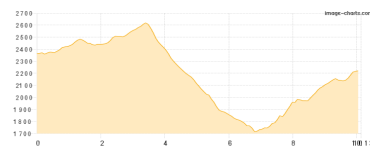


Etappe 3

Ansbacher Hütte - Memminger Hütte

Wandern - 928 Hm Aufstieg - 1071 Hm Abstieg - **06:30** Stunden Gehzeit - 10.13 km Strecke

Ansbacher Hütte 2376m - Memminger Hütte 2242m

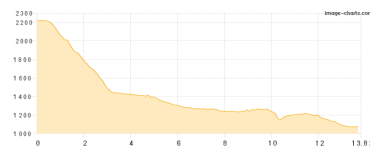


Etappe 4

Memminger Hütte - Unterstockach

Wandern - 285 Hm Aufstieg - 1437 Hm Abstieg - **05:35** Stunden Gehzeit - 13.82 km Strecke

Memminger Hütte 2242m - Unterstockach 1072m





Hüttentour 2019 V1

Mögliche Unterkünfte

Stuttgarter Hütte 2310 m, DAV, Dusche: ja, Tel: +43 5583 3412, mobil: +43 676 7580250, Schlafplätze: 70

Leutkircher Hütte 2251 m, DAV, Dusche: ja, Tel: +43 664 9857849, Schlafplätze: 50

Kaiserjochhaus 2310 m, DAV, Dusche: ja, Tel: +43 664 1556533, Schlafplätze: 67

Ansbacher Hütte 2376 m, DAV, Dusche: ja, Tel: +43 676 8429 27 136, Schlafplätze: 81

Memminger Hütte 2242 m, DAV, Dusche: ja, Tel: keins, Schlafplätze: 149