



# Planung

Typ: **Strecke**  
Etappen: **4**  
Länge: **48.36 km**  
Zeitraum: .. - ..

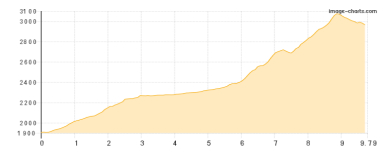
Gehzeit: **28:46 Stunden**  
Aufstieg: **4176 Hm**  
Abstieg: **4393 Hm**

## Etappe 1

### Obergurgl - Zwickauer Hütte

Wandern - 1245 Hm Aufstieg - 187 Hm Abstieg - **05:45** Stunden Gehzeit - 9.79 km Strecke

Obergurgl 1906m - Zwickauer Hütte 2989m

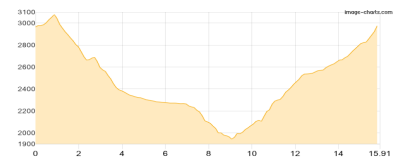


## Etappe 2

### Zwickauer Hütte - Ramolhaus

Hochalpin - 1246 Hm Aufstieg - 1222 Hm Abstieg - **08:35** Stunden Gehzeit - 15.91 km Strecke

Zwickauer Hütte 2989m - Ramolhaus 3006m

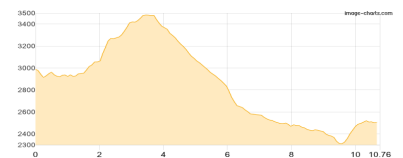


## Etappe 3

### ramolhaus

Wandern - 915 Hm Aufstieg - 1403 Hm Abstieg - **07:10** Stunden Gehzeit - 10.76 km Strecke

Ramolhaus 3006m - Martin-Busch-Hütte 2501m

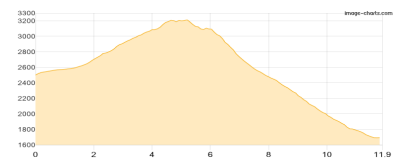


## Etappe 4

### Martin-Busch-Hütte - Ötzi Fundstelle - Similaunhütte - Vernagt

Hochalpin - 770 Hm Aufstieg - 1581 Hm Abstieg - **07:15** Stunden Gehzeit - 11.9 km Strecke

Martin-Busch-Hütte 2501m - Ötzi Fundstelle 3210m - Similaunhütte 3019m - Vernagt 1691m





# Planung

## **Mögliche Unterkünfte**

Zwickauer Hütte 2989 m, CAI, Dusche: k.A., Tel: +39 0473 646700, Schlafplätze: 60

Ramolhaus 3006 m, DAV, Dusche: k.A., Tel: +43 5256 6223, Schlafplätze: 52

Martin-Busch-Hütte 2501 m, DAV, Dusche: k.A., Tel: +43 5254 8130, Schlafplätze: 150

Similaunhütte 3019 m, privat, Dusche: ja, Tel: +39 0473 669711, mobil: +43 676 5074502, Schlafplätze: 70