



Planung 2

Typ: **Strecke**
Etappen: **4**
Länge: **50.36 km**
Zeitraum: .. - ..

Gehzeit: **31:19 Stunden**
Aufstieg: **4607 Hm**
Abstieg: **4825 Hm**

Etappe 1

Obergurgl - Zwickauer Hütte

Wandern - 1245 Hm Aufstieg - 187 Hm Abstieg - **05:45** Stunden Gehzeit - 9.79 km Strecke

Obergurgl 1906m - Zwickauer Hütte 2989m

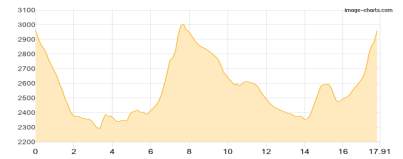


Etappe 2

Zwickauer Hütte - Langtaler Joch - Ramolhaus

Hochalpin - 1677 Hm Aufstieg - 1654 Hm Abstieg - **11:10** Stunden Gehzeit - 17.91 km Strecke

Zwickauer Hütte 2989m - Langtaler Joch 3031m - Ramolhaus 3006m

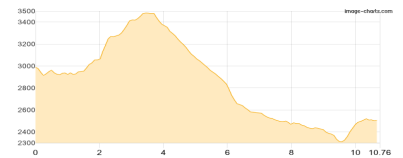


Etappe 3

ramolhaus

Wandern - 915 Hm Aufstieg - 1403 Hm Abstieg - **07:10** Stunden Gehzeit - 10.76 km Strecke

Ramolhaus 3006m - Martin-Busch-Hütte 2501m

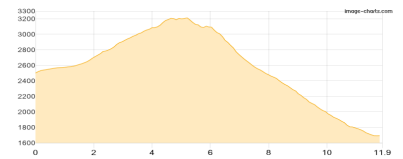


Etappe 4

Martin-Busch-Hütte - Ötzi Fundstelle - Similaunhütte - Vernagt

Hochalpin - 770 Hm Aufstieg - 1581 Hm Abstieg - **07:15** Stunden Gehzeit - 11.9 km Strecke

Martin-Busch-Hütte 2501m - Ötzi Fundstelle 3210m - Similaunhütte 3019m - Vernagt 1691m





Planung 2

Mögliche Unterkünfte

Zwickauer Hütte 2989 m, CAI, Dusche: k.A., Tel: +39 0473 646700, Schlafplätze: 60

Ramolhaus 3006 m, DAV, Dusche: k.A., Tel: +43 5256 6223, Schlafplätze: 52

Martin-Busch-Hütte 2501 m, DAV, Dusche: k.A., Tel: +43 5254 8130, Schlafplätze: 150

Similaunhütte 3019 m, privat, Dusche: ja, Tel: +39 0473 669711, mobil: +43 676 5074502, Schlafplätze: 70