



Allgäu | Mindelheimer + Heilbronner Weg | 4 Tage | Fi

Typ: **Rundtour**
Etappen: **4**
Länge: **46.77 km**
Zeitraum: **15.08.2019 - 18.08.2019**

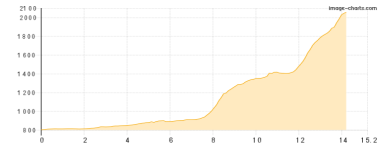
Gehzeit: **21:32 Stunden**
Aufstieg: **3580 Hm**
Abstieg: **3585 Hm**

Etappe 1 15.08.2019 Donnerstag

Oberstdorf - Faistenoy - Fiderepasshütte

Wandern **T2** - 1320 Hm Aufstieg - 65 Hm Abstieg - **04:20** Stunden Gehzeit - 7 km Strecke

Oberstdorf 802m - Faistenoy 913m - Fiderepasshütte 2070m

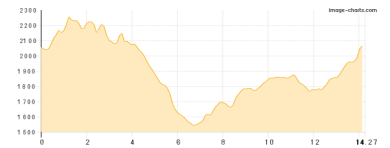


Etappe 2 16.08.2019 Freitag

Mindelheimer Klettersteig (Fiderepasshütte - Mindelheimer Hütte - Rappenseehütte)

Klettersteig **C** - 1209 Hm Aufstieg - 1194 Hm Abstieg - **08:10** Stunden Gehzeit - 14.27 km Strecke

Fiderepasshütte 2070m - Mindelheimer Hütte 2013m - Schrofenspass 1688m - Rappenseehütte 2091m

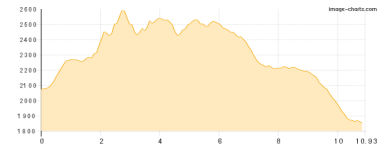


Etappe 3 17.08.2019 Samstag

Heilbronner Weg (Rappenseehütte - Hohes Licht - Kemptner Hütte)

Klettersteig **A** - 962 Hm Aufstieg - 1184 Hm Abstieg - **06:00** Stunden Gehzeit - 10.93 km Strecke

Rappenseehütte 2091m - Hohes Licht 2651m - Kemptner Hütte 1845m

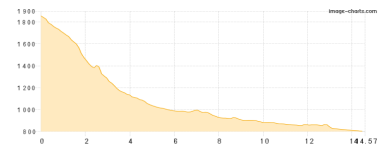


Etappe 4 18.08.2019 Sonntag

Kemptner Hütte - Oberstdorf

Wandern - 89 Hm Aufstieg - 1142 Hm Abstieg - **03:00** Stunden Gehzeit - 14.57 km Strecke

Kemptner Hütte 1845m - Oberstdorf 803m





Allgäu | Mindelheimer + Heilbronner Weg | 4 Tage | Fi

Mögliche Unterkünfte

Fiderepasshütte 2070 m, DAV, Dusche: nein, Tel: +43 664 3203676, Schlafplätze: 120

Mindelheimer Hütte 2013 m, DAV, Dusche: nein, Tel: +49 8322 700153, Schlafplätze: 120

Rappenseehütte 2091 m, DAV, Dusche: ja, Tel: +49 8322 700155, Schlafplätze: 342

Kemptner Hütte 1845 m, DAV, Dusche: k.A., Tel: +49 8322 700152, Schlafplätze: 285

Persönliche Anmerkungen

1. Tag: Aufstieg am Nachmittag

2. Tag:

3. Tag:

4. Tag: Abstieg bis Mittag

Auch am 3. Tag Abstieg bis Abend möglich.