



Vinschgau Suldenrunde

Typ: **Hufeisen** Gehzeit: **32:25 Stunden**
Etappen: **6** Aufstieg: **4131 Hm**
Länge: **65.31 km** Abstieg: **5239 Hm**
Zeitraum: **18.08.2019 - 23.08.2019**

Etappe 1 18.08.2019 Sonntag

Enzianhütte, 2042m - Zufallhütte

Wandern - 241 Hm Aufstieg - 43 Hm Abstieg - **01:10** Stunden Gehzeit - 2.12 km Strecke

Zufallhütte 2265m

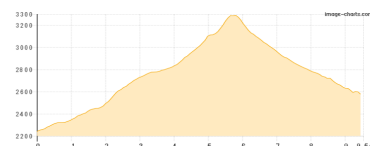


Etappe 2 19.08.2019 Montag

Zufallhütte - Madritschjoch - Hintere Schöntaufspitze - Schaubachhütte

Hochalpin - 1080 Hm Aufstieg - 758 Hm Abstieg - **06:20** Stunden Gehzeit - 9.54 km Strecke

Zufallhütte 2265m - Madritschjoch 3123m - Hintere Schöntaufspitze 3325m - Schaubachhütte 2581m

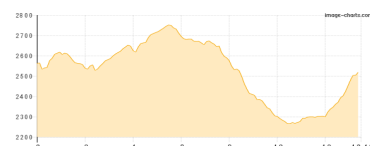


Etappe 3 20.08.2019 Dienstag

Schaubachhütte - Hintergrathütte - Langenstein - Tabarettahütte

Wandern - 759 Hm Aufstieg - 783 Hm Abstieg - **05:45** Stunden Gehzeit - 13.49 km Strecke

Schaubachhütte 2581m - Hintergrathütte 2661m - Langenstein 2309m - Tabarettahütte 2556m

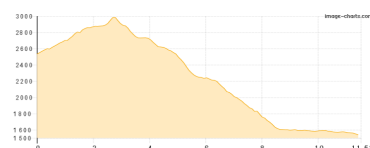


Etappe 4 21.08.2019 Mittwoch

Tabarettahütte - Bärenkopfscharte - Payerhütte - Berglhütte - Trafoi

Wandern **T3** - 547 Hm Aufstieg - 1544 Hm Abstieg - **06:20** Stunden Gehzeit - 11.53 km Strecke

Tabarettahütte 2556m - Bärenkopfscharte 2871m - Payerhütte 3029m - Berglhütte 2188m - Trafoi 1540m

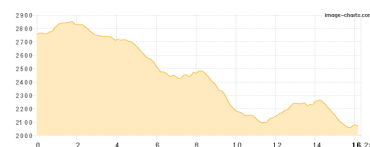


Etappe 5 22.08.2019 Donnerstag

Tibethütte, 2756m - Stilfser Joch - Furkelhütte - Obere Stilfser Alm

Wandern - 576 Hm Aufstieg - 1265 Hm Abstieg - **06:30** Stunden Gehzeit - 16.29 km Strecke

Stilfser Joch 2757m - Furkelhütte 2149m - Obere Stilfser Alm 2077m

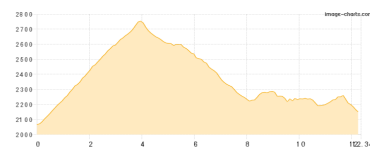


Etappe 6 23.08.2019 Freitag

Obere Stilfser Alm - Piz Chavalatsch - Furkelhütte

Wandern - 928 Hm Aufstieg - 846 Hm Abstieg - **06:20** Stunden Gehzeit - 12.34 km Strecke

Obere Stilfser Alm 2077m - Piz Chavalatsch 2763m - Furkelhütte 2149m





Vinschgau Suldenrunde

Mögliche Unterkünfte

Zufallhütte 2265 m, privat, Dusche: ja, Tel: +39 0473 740123, mobil: +39 0335 6306603, Schlafplätze: 80

Schaubachhütte 2581 m, AVS & CAI, Dusche: k.A., mobil: +39 0473 613002, Schlafplätze: 37

Hintergrathütte 2661 m, privat, Dusche: k.A., Tel: +39 0473 613188, mobil: +39 348 7333807, Schlafplätze: -

Tabarettahütte 2556 m, privat, Dusche: k.A., Tel: +39 347 2614872, Schlafplätze: -

Payerhütte 3029 m, CAI, Dusche: k.A., Tel: +39 0473 613010, Schlafplätze: -

Berglhütte 2188 m, AV: ja, Dusche: k.A., Tel: +39 338 3877344, Schlafplätze: -

Furkelhütte 2149 m, AV: k.A., Dusche: k.A., Schlafplätze: -

Obere Stilsfer Alm 2077 m, AV: k.A., Dusche: k.A., Schlafplätze: -