



Chiemgauer Runde (4-Tage)

Typ:	Rundtour	Gehzeit:	19:17 Stunden
Etappen:	4	Aufstieg:	3079 Hm
Länge:	35.7 km	Abstieg:	2253 Hm
Zeitraum:	00.00.0000 - 00.00.0000		

Etappe 1

Chiemgau T1: Parkplatz Hohenaschau - Riesenhütte

Wandern - 786 Hm Aufstieg - 51 Hm Abstieg - **03:35** Stunden Gehzeit - 6.39 km Strecke

Parkplatz Festhalle 629m - Hofalm 960m - Riesenhütte 1345m

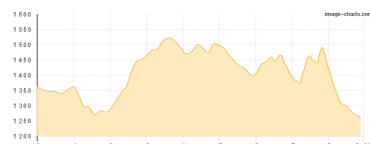


Etappe 2

Chiemgau T2: Riesenhütte - Klausenhütte - Spitzsteinhaus

Wandern - 597 Hm Aufstieg - 704 Hm Abstieg - **04:30** Stunden Gehzeit - 8.96 km Strecke

Riesenhütte 1345m - Klausenhütte 1508m - Brandelberg 1516m - Aueralm 1305m - Spitzsteinhaus 1252m

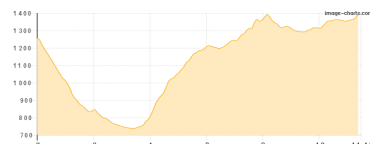


Etappe 3

Chiemgau T3: Spitzsteinhaus - Schweibern - Wandberghütte - Priener Hütte

Wandern - 865 Hm Aufstieg - 732 Hm Abstieg - **05:45** Stunden Gehzeit - 11.49 km Strecke

Spitzsteinhaus 1252m - Schweibern 769m - Wandberghütte 1350m - Priener Hütte 1410m

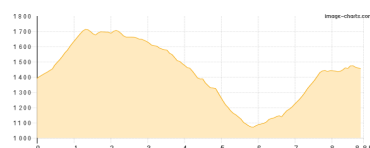


Etappe 4

Chiemgau T4: Priener Hütte - Roßalm - Weitlahnerkopf - Kampenwandhaus

Wandern - 831 Hm Aufstieg - 766 Hm Abstieg - **05:25** Stunden Gehzeit - 8.86 km Strecke

Priener Hütte 1410m - Roßalm 1640m - Weitlahnerkopf 1615m - Kampenwandhaus 1467m





Chiemgauer Runde (4-Tage)

Mögliche Unterkünfte

Hofalm 960 m, AV: k.A., Dusche: k.A., Schlafplätze: -

Riesenhütte 1345 m, DAV, Dusche: k.A., Tel: +49 8052 2921, mobil: +49 179 9189399, Schlafplätze: 42

Klausenhütte 1508 m, AV: k.A., Dusche: k.A., Schlafplätze: -

Aueralm 1305 m, AV: k.A., Dusche: k.A., Schlafplätze: -

Spitzsteinhaus 1252 m, DAV, Dusche: k.A., Tel: +43 5373 8330, Schlafplätze: 70

Wandberghütte 1350 m, privat, Dusche: k.A., mobil: +43 664 4321770, Schlafplätze: -

Priener Hütte 1410 m, DAV, Dusche: ja, Tel: +49 171 1957509, Schlafplätze: 105

Roßalm 1640 m, AV: k.A., Dusche: k.A., Schlafplätze: -

Kampenwandhaus 1467 m, AV: k.A., Dusche: k.A., Schlafplätze: -