



Halunkenrunde

Typ: **Hufeisen**
Etappen: **4**
Länge: **41.44 km**
Zeitraum: .. - ..

Gehzeit: **27:29 Stunden**
Aufstieg: **4182 Hm**
Abstieg: **4184 Hm**

Etappe 1

Tag1: Watzmann-Ostwand-Hütte - Watzmannhaus

Wandern - 1493 Hm Aufstieg - 213 Hm Abstieg - **06:25** Stunden Gehzeit - 7.89 km Strecke

Watzmann-Ostwand-Hütte 623m - Watzmannhaus 1930m

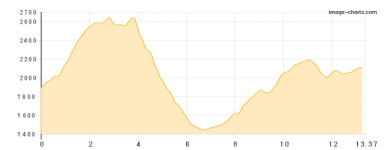


Etappe 2

Tag2: Watzmannhaus - Ingolstädter Haus

Wandern - 1862 Hm Aufstieg - 1639 Hm Abstieg - **11:10** Stunden Gehzeit - 13.37 km Strecke

Watzmannhaus 1930m - Ingolstädter Haus 2119m

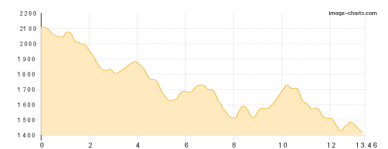


Etappe 3

Tag3: Ingolstädter Haus - Wasseralm in der Röth

Wandern - 646 Hm Aufstieg - 1340 Hm Abstieg - **06:30** Stunden Gehzeit - 13.46 km Strecke

Ingolstädter Haus 2119m - Wasseralm in der Röth 1423m

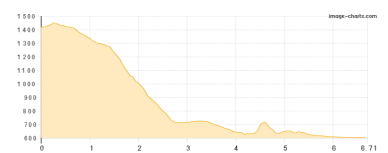


Etappe 4

Tag4: Wasseralm - Saletalm (Königssee)

Wandern - 181 Hm Aufstieg - 992 Hm Abstieg - **03:25** Stunden Gehzeit - 6.71 km Strecke

Wasseralm in der Röth 1423m - Salet 604m





Halunkenrunde

Mögliche Unterkünfte

Watzmann-Ostwand-Hütte 623 m, DAV, Dusche: k.A., Tel: +49 8652 964937, Schlafplätze: 40

Watzmannhaus 1930 m, DAV, Dusche: nein, Tel: +49 8652 964222, Schlafplätze: 210

Ingolstädter Haus 2119 m, DAV, Dusche: ja, Tel: +43 6582 8353, mobil: +43 664 1605733, Schlafplätze: 115

Wasseralm in der Röth 1423 m, DAV, Dusche: nein, Tel: +49 8652 609 11 60, Schlafplätze: 40