



# Berggeiten Ratikon

Typ: **Rundtour**  
Etappen: **4**  
Länge: **36.85 km**  
Zeitraum: .. - ..

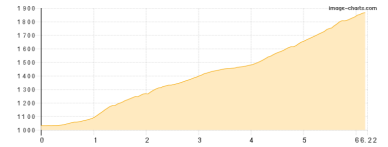
Gehzeit: **20:06 Stunden**  
Aufstieg: **2898 Hm**  
Abstieg: **2897 Hm**

## Etappe 1

### Brand bei Bludenz - Oberzalimhütte

Wandern - 854 Hm Aufstieg - 24 Hm Abstieg - **03:40** Stunden Gehzeit - 6.22 km Strecke

Brand [V] 1036m - Oberzalimhütte 1889m



## Etappe 2

### Oberzalimhütte - Mannheimer Hütte - Brandner Wildberg - Mannheimer Hütte

Wandern - 1023 Hm Aufstieg - 238 Hm Abstieg - **04:35** Stunden Gehzeit - 5.41 km Strecke

Oberzalimhütte 1889m - Mannheimer Hütte 2679m - Brandner Wildberg 2788m - Mannheimer Hütte 2679m

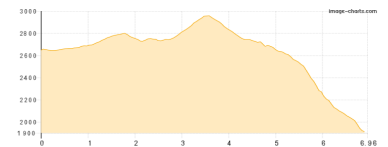


## Etappe 3

### Mannheimer Hütte - Schesaplana - Schesaplanahütte

Wandern - 447 Hm Aufstieg - 1185 Hm Abstieg - **04:45** Stunden Gehzeit - 6.96 km Strecke

Mannheimer Hütte 2679m - Schesaplana 2965m - Schesaplanahütte 1908m

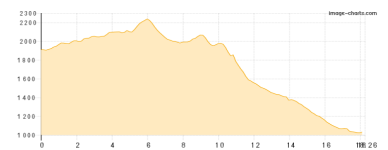


## Etappe 4

### Schesaplanahütte - Gafalljoch - Douglasshütte - Brand bei Bludenz

Wandern - 574 Hm Aufstieg - 1450 Hm Abstieg - **07:05** Stunden Gehzeit - 18.26 km Strecke

Schesaplanahütte 1908m - Gafalljoch 2238m - Douglasshütte 1980m - Brand [V] 1036m





# Berggeiten Ratikon

## Mögliche Unterkünfte

Oberzalimhütte 1889 m, DAV, Dusche: ja, Tel: +43 664 1900691, mobil: +43 664 1900691, Schlafplätze: 42

Mannheimer Hütte 2679 m, DAV, Dusche: nein, Tel: +43 664 1900691, mobil: +43 664 1900691, Schlafplätze: 126

Schesaplanahütte 1908 m, SAC, Dusche: ja, Tel: +41 81 3251163, Schlafplätze: 85

Douglasshütte 1980 m, ÖAV, Dusche: ja, Tel: +43 5559 25951, Schlafplätze: 150