



2019

Typ: **Rundtour**
Etappen: **5**
Länge: **51.88 km**
Zeitraum: .. - ..

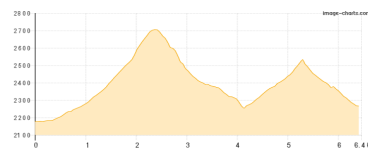
Gehzeit: **29:18 Stunden**
Aufstieg: **4234 Hm**
Abstieg: **4235 Hm**

Etappe 1

Sellajochhaus - Toni-Demetz-Hütte - Langkofelhütte - Oskar-Schuster-Steig - Langkofelhütte

Wandern - 829 Hm Aufstieg - 755 Hm Abstieg - **05:05** Stunden Gehzeit - 6.46 km Strecke

Sellajochhaus 2180m - Toni-Demetz-Hütte 2685m - Langkofelhütte 2253m - Oskar-Schuster-Steig 2540m - Langkofelhütte 2253m



Etappe 2

Langkofelhütte - Plattkofelhütte - Plattkofel - Plattkofelhütte

Wandern - 1005 Hm Aufstieg - 952 Hm Abstieg - **06:25** Stunden Gehzeit - 9.14 km Strecke

Langkofelhütte 2253m - Plattkofelhütte 2300m - Plattkofel 2969m - Plattkofelhütte 2300m



Etappe 3

Plattkofelhütte - Rifugio d- Antermoia - Passo di Antermoia - ... - Grasleitenhütte

Wandern - 984 Hm Aufstieg - 1154 Hm Abstieg - **07:20** Stunden Gehzeit - 13.82 km Strecke

Plattkofelhütte 2300m - Rifugio Antermoia 2497m - Passo di Antermoia 2770m - Grasleitenpasshütte 2601m - Grasleitenhütte 2165m

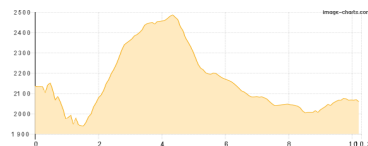


Etappe 4

Grasleitenhütte - Bärenloch - Tierser Alpl - Rosszahnscharte - Mahlknechthütte

Wandern - 858 Hm Aufstieg - 933 Hm Abstieg - **06:00** Stunden Gehzeit - 10.3 km Strecke

Grasleitenhütte 2165m - Bärenloch 1943m - Tierser Alpl 2440m - Rosszahnscharte 2490m - Mahlknechthütte 2054m

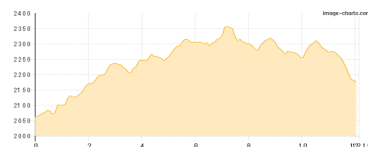


Etappe 5

Mahlknechthütte - Plattkofelhütte - Rifugio Sandro Pertini - Sellajochhaus

Wandern - 558 Hm Aufstieg - 441 Hm Abstieg - **04:30** Stunden Gehzeit - 12.15 km Strecke

Mahlknechthütte 2054m - Plattkofelhütte 2300m - Rifugio Sandro Pertini 2300m - Sellajochhaus 2180m





2019

Mögliche Unterkünfte

Sellajochhaus 2180 m, AV: k.A., Dusche: k.A., Schlafplätze: -

Toni-Demetz-Hütte 2685 m, CAI, Dusche: k.A., Tel: +39 0471 795 050, Schlafplätze: 27

Langkofelhütte 2253 m, CAI, Dusche: k.A., Tel: +39 0471 792323, mobil: +39 0335 6279567, Schlafplätze: -

Plattkofelhütte 2300 m, AV: k.A., Dusche: k.A., Schlafplätze: -

Rifugio Antermoia 2497 m, AV: k.A., Dusche: k.A., Schlafplätze: -

Grasleitenpasshütte 2601 m, AV: k.A., Dusche: k.A., Schlafplätze: -

Grasleitenhütte 2165 m, CAI, Dusche: k.A., Tel: +39 0471 642103, Schlafplätze: -

Tierser Alpl 2440 m, privat, Dusche: k.A., Schlafplätze: -

Mahlknechthütte 2054 m, AV: k.A., Dusche: k.A., Schlafplätze: -

Rifugio Sandro Pertini 2300 m, AV: k.A., Dusche: k.A., Schlafplätze: -