



Montafon huttentocht

Typ: **Rundtour**
Etappen: **6**
Länge: **67.45 km**
Zeitraum: **.. - ..**

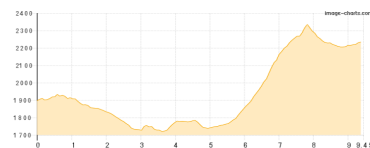
Gehzeit: **31:05 Stunden**
Aufstieg: **3678 Hm**
Abstieg: **4934 Hm**

Etappe 1

Grüneck - Carschinahütte

Wandern - 806 Hm Aufstieg - 471 Hm Abstieg - **04:55** Stunden Gehzeit - 9.45 km Strecke

Grüneck 1896m - Carschinahütte 2236m



Etappe 2

Carschinahütte - Schesaplanahütte

Wandern - 523 Hm Aufstieg - 847 Hm Abstieg - **05:45** Stunden Gehzeit - 15.61 km Strecke

Carschinahütte 2236m - Schesaplanahütte 1908m

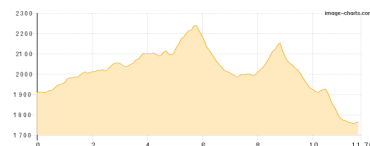


Etappe 3

Schesaplanahütte - Heinrich-Hueter-Hütte

Wandern - 661 Hm Aufstieg - 810 Hm Abstieg - **05:20** Stunden Gehzeit - 11.76 km Strecke

Schesaplanahütte 1908m - Heinrich-Hueter-Hütte 1766m



Etappe 4

Heinrich-Hueter-Hütte - Grüneck - Lindauer Hütte

Wandern - 750 Hm Aufstieg - 767 Hm Abstieg - **05:30** Stunden Gehzeit - 11.56 km Strecke

Heinrich-Hueter-Hütte 1766m - Grüneck 1896m - Lindauer Hütte 1744m

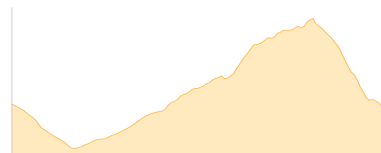


Etappe 5

Heinrich-Hueter-Hütte - Lindauer Hütte

Wandern - 924 Hm Aufstieg - 942 Hm Abstieg - **06:15** Stunden Gehzeit - 10.44 km Strecke

Heinrich-Hueter-Hütte 1766m - Lindauer Hütte 1744m



Etappe 6

Lindauer Hütte - Tschagguns

Wandern - 14 Hm Aufstieg - 1097 Hm Abstieg - **03:25** Stunden Gehzeit - 8.62 km Strecke

Lindauer Hütte 1744m - Tschagguns 659m





Montafon huttentocht

Mögliche Unterkünfte

Carschinahütte 2236 m, SAC, Dusche: nein, Tel: +41 79 418 22 80, mobil: 076 311 18 70, Schlafplätze: 85

Schesaplanahütte 1908 m, SAC, Dusche: ja, Tel: +41 81 3251163, Schlafplätze: 85

Heinrich-Hueter-Hütte 1766 m, ÖAV, Dusche: ja, Tel: +43 5556 76570, Schlafplätze: 80

Lindauer Hütte 1744 m, DAV, Dusche: ja, mobil: +43 664 5033456, Schlafplätze: 163