



Sextener Dolomiten Variante 4


Typ: Gehzeit: **32:47 Stunden**
Etappen: **6** Aufstieg: **4934 Hm**
Länge: **49.52 km** Abstieg: **4900 Hm**
Zeitraum: .. - ..

Etappe 1

Bad Moos - Rotwandwiese

Wandern - 619 Hm Aufstieg - 13 Hm Abstieg - **02:50** Stunden Gehzeit - 5.81 km Strecke

Bad Moos 1355m - Rudi-Hütte 1930m



Etappe 2

Rotwandwiese - Talschlusshütte - Drei-Zinnen-Hütte - Sextner Stein - Drei-Zinnen-Hütte

Klettersteig - 1279 Hm Aufstieg - 797 Hm Abstieg - **07:15** Stunden Gehzeit - 10.9 km Strecke

Rudi-Hütte 1930m - Talschlusshütte 1548m - Dreizinnenhütte 2405m - Sextner Stein 2539m - Dreizinnenhütte 2405m



Etappe 3

Drei-Zinnen-Hütte - Paternkofel - Oberbachernjoch - Carduccihütte

Klettersteig - 974 Hm Aufstieg - 1087 Hm Abstieg - **06:50** Stunden Gehzeit - 11.48 km Strecke

Dreizinnenhütte 2405m - Paternkofel 2744m - Oberbachernjoch 2519m - Carduccihütte 2297m

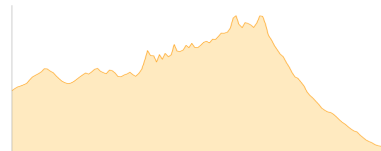


Etappe 4

Carduccihütte - Rifugio Antonio Berti (Berti Hütte)

Klettersteig - 1050 Hm Aufstieg - 1401 Hm Abstieg - **07:25** Stunden Gehzeit - 9.22 km Strecke

Carduccihütte 2297m - Berti-Hütte 1950m

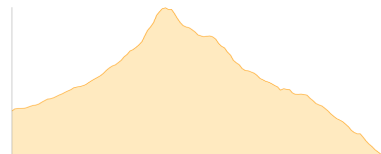


Etappe 5

Rifugio Antonio Berti (Berti Hütte) - Sextner Rotwand - Talschlusshütte

Klettersteig - 1009 Hm Aufstieg - 1426 Hm Abstieg - **07:15** Stunden Gehzeit - 8.19 km Strecke

Berti-Hütte 1950m - Sextner Rotwand 2965m - Talschlusshütte 1548m



Etappe 6

Talschlusshütte - Bad Moos

Wandern - 3 Hm Aufstieg - 176 Hm Abstieg - **01:10** Stunden Gehzeit - 3.93 km Strecke

Talschlusshütte 1548m - Bad Moos 1355m





Sextener Dolomiten Variante 4

Mögliche Unterkünfte

Talschlusshütte 1548 m, privat, Dusche: k.A., Schlafplätze: -

Dreizinnenhütte 2405 m, CAI, Dusche: ja, Tel: +39 0474 972002, Schlafplätze: -

Carduccihütte 2297 m, AV: k.A., Dusche: k.A., Schlafplätze: -

Bertihütte 1950 m, AV: k.A., Dusche: k.A., Schlafplätze: -