



Ein Pils in Vils

Typ: **Rundtour**
Etappen: **4**
Länge: **27.17 km**
Zeitraum: .. - ..

Gehzeit: **14:17 Stunden**
Aufstieg: **2003 Hm**
Abstieg: **2002 Hm**

Etappe 1

Vils Bahnhof - Füssener Hütte

Wandern - 1010 Hm Aufstieg - 280 Hm Abstieg - **05:05** Stunden Gehzeit - 8.95 km Strecke

Vils Bahnhof 819m - Füssener Hütte 1550m

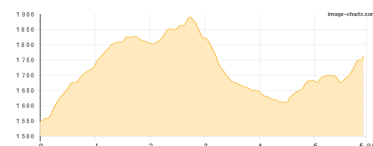


Etappe 2

Füssener Hütte - Bad Kissinger Hütte

Wandern - 591 Hm Aufstieg - 371 Hm Abstieg - **03:25** Stunden Gehzeit - 5.95 km Strecke

Füssener Hütte 1550m - Bad Kissinger Hütte 1782m

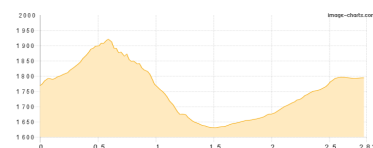


Etappe 3

Bad Kissinger Hütte - Ostlerhütte

Wandern - 378 Hm Aufstieg - 352 Hm Abstieg - **02:20** Stunden Gehzeit - 2.82 km Strecke

Bad Kissinger Hütte 1782m - Ostlerhütte 1838m

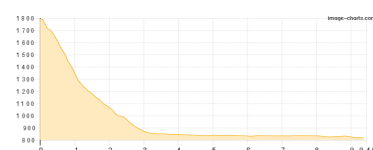


Etappe 4

Ostlerhütte - Vils Bahnhof

Wandern - 24 Hm Aufstieg - 999 Hm Abstieg - **03:30** Stunden Gehzeit - 9.45 km Strecke

Ostlerhütte 1838m - Vils Bahnhof 819m





Ein Pils in Vils

Mögliche Unterkünfte

Füssener Hütte 1550 m, privat, Dusche: ja, Schlafplätze: 65

Bad Kissinger Hütte 1782 m, DAV, Dusche: ja, mobil: +43 676 3731166, Schlafplätze: 53

Ostlerhütte 1838 m, privat, Dusche: ja, Schlafplätze: 32