



Luitpold-Tour

Typ: **Rundtour**
Etappen: **4**
Länge: **30.13 km**
Zeitraum: .. - ..

Gehzeit: **18:45 Stunden**
Aufstieg: **2839 Hm**
Abstieg: **2736 Hm**

Etappe 1

Giebelhaus - Prinz-Luitpold-Haus

Wandern - 870 Hm Aufstieg - 134 Hm Abstieg - **03:55** Stunden Gehzeit - 5.82 km Strecke

Giebelhaus 1068m - Prinz-Luitpold-Haus 1846m

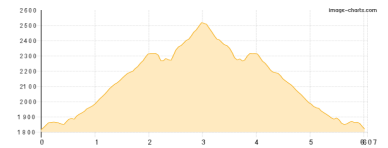


Etappe 2

Prinz-Luitpold-Haus - Hochvogel - Prinz-Luitpold-Haus

Wandern - 914 Hm Aufstieg - 914 Hm Abstieg - **05:40** Stunden Gehzeit - 6.07 km Strecke

Prinz-Luitpold-Haus 1846m - Hochvogel 2592m - Prinz-Luitpold-Haus 1846m

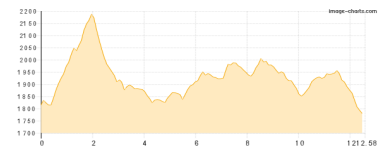


Etappe 3

Prinz-Luitpold-Haus - Landsberger Hütte

Wandern - 959 Hm Aufstieg - 997 Hm Abstieg - **06:45** Stunden Gehzeit - 12.58 km Strecke

Prinz-Luitpold-Haus 1846m - Landsberger Hütte 1810m

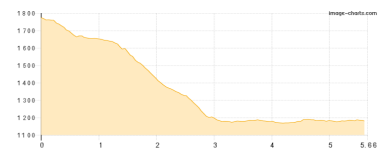


Etappe 4

Landsberger Hütte - Vilsalpsee

Wandern - 96 Hm Aufstieg - 691 Hm Abstieg - **02:25** Stunden Gehzeit - 5.66 km Strecke

Landsberger Hütte 1810m - Vilsalpsee 1165m





Luitpold-Tour

Mögliche Unterkünfte

Giebelhaus 1068 m, AV: k.A., Dusche: k.A., Schlafplätze: -

Prinz-Luitpold-Haus 1846 m, DAV, Dusche: ja, Tel: +49 08322 700154, Schlafplätze: 172

Landsberger Hütte 1810 m, DAV, Dusche: ja, Schlafplätze: -