



# Kleine Runde A

Typ: **Rundtour**  
Etappen: **6**  
Länge: **79.79 km**  
Zeitraum: .. - ..

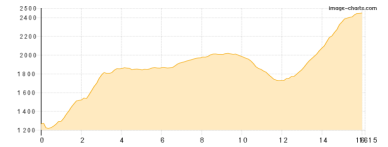
Gehzeit: **41:54 Stunden**  
Aufstieg: **5913 Hm**  
Abstieg: **5916 Hm**

## Etappe 1

### St- Ulrich -ST- - Seiser Alm - Schlernhaus

Wandern - 1654 Hm Aufstieg - 467 Hm Abstieg - **08:40** Stunden Gehzeit - 16.15 km Strecke

St. Ulrich [ST] 1272m - Seiser Alm 2002m - Schlernhaus 2457m

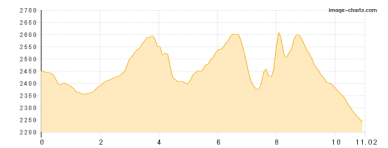


## Etappe 2

### Schlernhaus - Vajolet-Hütte

Wandern - 896 Hm Aufstieg - 1111 Hm Abstieg - **06:35** Stunden Gehzeit - 11.02 km Strecke

Schlernhaus 2457m - Vajolet-Hütte 2243m

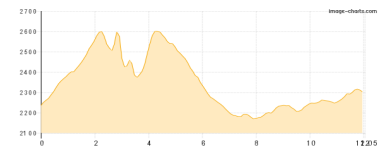


## Etappe 3

### Vajolet-Hütte - Plattkofelhütte

Wandern - 975 Hm Aufstieg - 905 Hm Abstieg - **06:35** Stunden Gehzeit - 12.05 km Strecke

Vajolet-Hütte 2243m - Plattkofelhütte 2300m

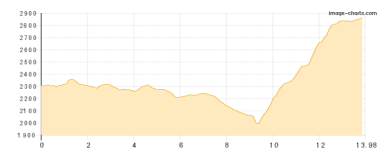


## Etappe 4

### Plattkofelhütte - Rifugio Boe

Wandern - 1191 Hm Aufstieg - 632 Hm Abstieg - **07:10** Stunden Gehzeit - 13.98 km Strecke

Plattkofelhütte 2300m - Rifugio Boe 2871m

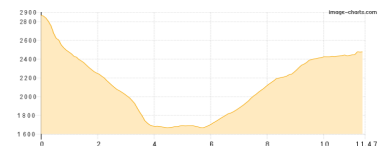


## Etappe 5

### Rifugio Boe - Puezhütte

Wandern - 890 Hm Aufstieg - 1277 Hm Abstieg - **06:55** Stunden Gehzeit - 11.47 km Strecke

Rifugio Boe 2871m - Puezhütte 2475m

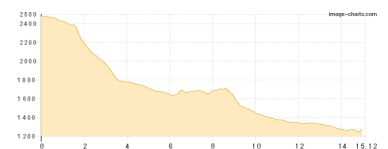


## Etappe 6

### Puezhütte - St- Ulrich -ST-

Wandern - 307 Hm Aufstieg - 1524 Hm Abstieg - **06:00** Stunden Gehzeit - 15.12 km Strecke

Puezhütte 2475m - St. Ulrich [ST] 1272m





## Kleine Runde A

### Mögliche Unterkünfte

Seiser Alm 2002 m, AV: k.A., Dusche: k.A., Schlafplätze: -

Schlernhaus 2457 m, CAI, Dusche: k.A., Schlafplätze: -

Vajolet-Hütte 2243 m, SAT, Dusche: k.A., Schlafplätze: -

Plattkofelhütte 2300 m, AV: k.A., Dusche: k.A., Schlafplätze: -

Rifugio Boe 2871 m, SAT, Dusche: k.A., Schlafplätze: -

Puezhütte 2475 m, CAI, Dusche: k.A., Tel: +39 0474 646427, Schlafplätze: 85