



Tour Du Mont Blanc

Typ: **Rundtour**
Etappen: **9**
Länge: **142.46 km**
Zeitraum: .. - ..

Gehzeit: **75:53 Stunden**
Aufstieg: **10718 Hm**
Abstieg: **10782 Hm**

Etappe 1

Camping du Pontet - Refuge de la Croix du Bonhomme

Wandern - 1561 Hm Aufstieg - 171 Hm Abstieg - **08:00** Stunden Gehzeit - 17.2 km Strecke

Camping du Pontet 1200m - Refuge de la Croix du Bonhomme 2443m



Etappe 2

Refuge de la Croix du Bonhomme - Col de la Seigne - Rifugio Elisabetta Soldini

Wandern - 1047 Hm Aufstieg - 1293 Hm Abstieg - **08:20** Stunden Gehzeit - 18.24 km Strecke

Refuge de la Croix du Bonhomme 2443m - Col de la Seigne 2526m - Rifugio Elisabetta Soldini 2194m

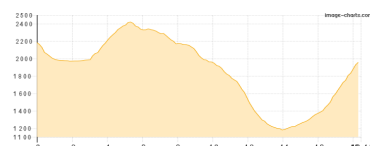


Etappe 3

Rifugio Elisabetta Soldini - Rifugio Maison Vieille - Rif- G- Bertone

Wandern - 1287 Hm Aufstieg - 1492 Hm Abstieg - **09:35** Stunden Gehzeit - 18.45 km Strecke

Rifugio Elisabetta Soldini 2194m - Rifugio Maison Vieille 1955m - Rifugio Giorgio Bertone 1979m

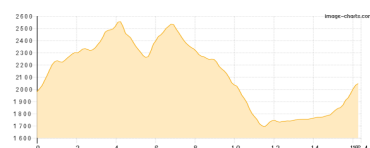


Etappe 4

Rif- G- Bertone - Rifugio Walter Bonatti - Rifugio Elena

Wandern - 1261 Hm Aufstieg - 1192 Hm Abstieg - **08:40** Stunden Gehzeit - 16.41 km Strecke

Rifugio Giorgio Bertone 1979m - Rifugio Walter Bonatti 2025m - Rifugio Elena 2047m

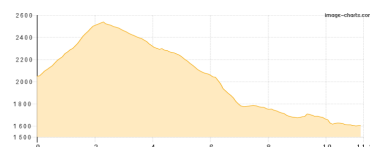


Etappe 5

Rifugio Elena - Grand Col Ferret - La Peule - Gite la lechere - La Fouly

Wandern - 589 Hm Aufstieg - 1034 Hm Abstieg - **05:25** Stunden Gehzeit - 11.3 km Strecke

Rifugio Elena 2047m - Grand Col Ferret 2536m - La Peule 2079m - Gite la lechere 1710m - La Fouly 1592m



Etappe 6

La Fouly - Champex - Relais d Arpette

Wandern - 715 Hm Aufstieg - 689 Hm Abstieg - **06:10** Stunden Gehzeit - 14.97 km Strecke

La Fouly 1592m - Champex-Lac 1468m - Relais d Arpette 1628m





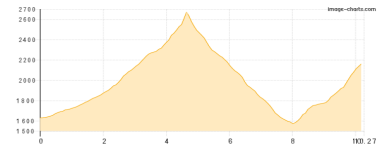
Tour Du Mont Blanc

Etape 7

Relais d Arpette - Refuge des Petoudes

Wandern - 1645 Hm Aufstieg - 1105 Hm Abstieg - **09:00** Stunden Gehzeit - 10.27 km Strecke

Relais d Arpette 1628m - Refuge des Petoudes 2169m

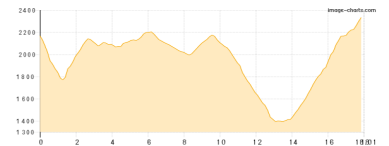


Etape 8

Refuge des Petoudes - Col de Balme - Refuge du Lac Blanc

Wandern - 1740 Hm Aufstieg - 1558 Hm Abstieg - **11:10** Stunden Gehzeit - 18.01 km Strecke

Refuge des Petoudes 2169m - Col de Balme 2203m - Refuge du Lac Blanc 2352m



Etape 9

Refuge du Lac Blanc - Refuge de la Flegere - Le Br-vent - Les Houches

Wandern - 873 Hm Aufstieg - 2248 Hm Abstieg - **09:35** Stunden Gehzeit - 17.6 km Strecke

Refuge du Lac Blanc 2352m - Refuge de la Flegere 1877m - Le Brévent 2525m - Les Houches 980m





Tour Du Mont Blanc

Mögliche Unterkünfte

- Camping du Pontet 1200 m, AV: k.A., Dusche: k.A., Schlafplätze: -
- Refuge de la Croix du Bonhomme 2443 m, AV: k.A., Dusche: k.A., Schlafplätze: -
- Rifugio Elisabetta Soldini 2194 m, AV: k.A., Dusche: k.A., Schlafplätze: -
- Rifugio Maison Vieille 1955 m, AV: k.A., Dusche: k.A., Schlafplätze: -
- Rifugio Giorgio Bertone 1979 m, AV: k.A., Dusche: k.A., Schlafplätze: -
- Rifugio Walter Bonatti 2025 m, AV: k.A., Dusche: k.A., Schlafplätze: -
- Rifugio Elena 2047 m, AV: k.A., Dusche: k.A., Schlafplätze: -
- La Peule 2079 m, AV: k.A., Dusche: k.A., Schlafplätze: -
- Gite la lechere 1710 m, AV: k.A., Dusche: k.A., Schlafplätze: -
- Refuge des Petoudes 2169 m, CAS, Dusche: k.A., Schlafplätze: -
- Refuge du Lac Blanc 2352 m, AV: k.A., Dusche: k.A., Schlafplätze: -
- Refuge de la Flegere 1877 m, AV: k.A., Dusche: k.A., Schlafplätze: -