



# Naturpark Puez-Geissler

Typ: **Rundtour**  
Etappen: **3**  
Länge: **27.51 km**  
Zeitraum: **13.06.2019 - 15.06.2019**

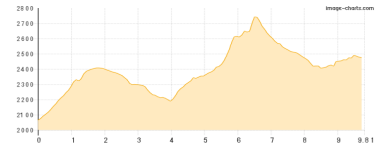
Gehzeit: **15:00 Stunden**  
Aufstieg: **2022 Hm**  
Abstieg: **2415 Hm**

## Etappe 1 13.06.2019 Donnerstag

### Gampen Alm - Puezhütte

Wandern - 1066 Hm Aufstieg - 650 Hm Abstieg - **06:05** Stunden Gehzeit - 9.81 km Strecke

Gampen Alm 2065m - Puezhütte 2475m

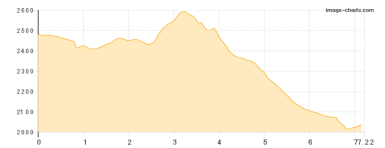


## Etappe 2 14.06.2019 Freitag

### Puezhütte - Regensburger Hütte

Wandern - 295 Hm Aufstieg - 738 Hm Abstieg - **03:20** Stunden Gehzeit - 7.22 km Strecke

Puezhütte 2475m - Regensburger Hütte 2037m

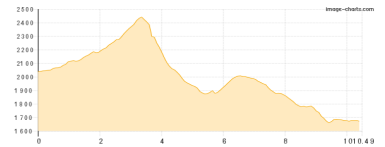


## Etappe 3 15.06.2019 Samstag

### Regensburger Hütte - Zans

Wandern - 661 Hm Aufstieg - 1027 Hm Abstieg - **05:35** Stunden Gehzeit - 10.49 km Strecke

Regensburger Hütte 2037m - Zans 1680m





# Naturpark Puez-Geissler

## Mögliche Unterkünfte

Gampen Alm 2065 m, AV: k.A., Dusche: k.A., Schlafplätze: -

Puezhütte 2475 m, CAI, Dusche: k.A., Tel: +39 0474 646427, Schlafplätze: 85

Regensburger Hütte 2037 m, CAI, Dusche: k.A., Tel: +39 0471 796307, Schlafplätze: -