



# Mont-Blanc Tour1

Typ: **Rundtour**  
Etappen: **7**  
Länge: **101.86 km**  
Zeitraum: .. - ..

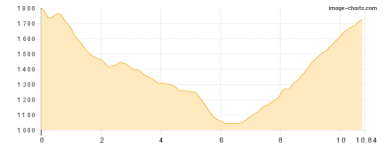
Gehzeit: **58:53 Stunden**  
Aufstieg: **8718 Hm**  
Abstieg: **8550 Hm**

## Etape 1

### Auberge le truc

Wandern - 773 Hm Aufstieg - 844 Hm Abstieg - **05:35** Stunden Gehzeit - 10.84 km Strecke

Auberge le truc 1725m



## Etape 2

### Auberge le truc - Refuge Robert Blanc

Wandern - 1999 Hm Aufstieg - 985 Hm Abstieg - **10:50** Stunden Gehzeit - 17.66 km Strecke

Auberge le truc 1725m - Refuge Robert Blanc 2750m

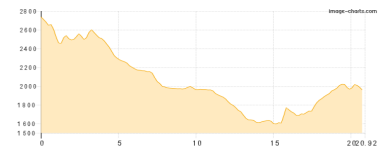


## Etape 3

### Refuge Robert Blanc - Rifugio Combal - Rifugio Maison Vieille

Wandern - 954 Hm Aufstieg - 1731 Hm Abstieg - **09:15** Stunden Gehzeit - 20.92 km Strecke

Refuge Robert Blanc 2750m - Rifugio Combal 1969m - Rifugio Maison Vieille 1955m



## Etape 4

### Rifugio Maison Vieille - Rif- G- Bertone - Rifugio Walter Bonatti

Wandern - 1690 Hm Aufstieg - 1626 Hm Abstieg - **11:15** Stunden Gehzeit - 18.72 km Strecke

Rifugio Maison Vieille 1955m - Rifugio Giorgio Bertone 1979m - Rifugio Walter Bonatti 2025m



## Etape 5

### Rifugio Walter Bonatti - Rifugio Elena - La Fouly

Wandern - 857 Hm Aufstieg - 1279 Hm Abstieg - **07:10** Stunden Gehzeit - 13.77 km Strecke

Rifugio Walter Bonatti 2025m - Rifugio Elena 2047m - La Fouly 1592m

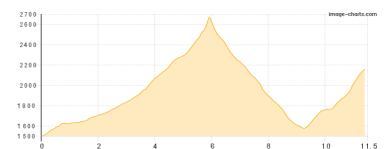


## Etape 6

### Champex-Lac-> R. des Petoudes

Wandern - 1808 Hm Aufstieg - 1142 Hm Abstieg - **09:45** Stunden Gehzeit - 11.5 km Strecke

Refuge des Petoudes 2169m





# Mont-Blanc Tour1

## Etappe 7

### Refuge des Petoudes - Col de Balme - Chalet de Charamillon

Wandern - 637 Hm Aufstieg - 943 Hm Abstieg - **05:05** Stunden Gehzeit - 8.46 km Strecke

Refuge des Petoudes 2169m - Col de Balme 2203m - Chalet de Charamillon 1862m





# Mont-Blanc Tour1

## Mögliche Unterkünfte

- Auberge le truc 1725 m, AV: k.A., Dusche: k.A., Schlafplätze: -
- Refuge Robert Blanc 2750 m, AV: k.A., Dusche: k.A., Schlafplätze: -
- Rifugio Combal 1969 m, AV: k.A., Dusche: k.A., Schlafplätze: -
- Rifugio Maison Vieille 1955 m, AV: k.A., Dusche: k.A., Schlafplätze: -
- Rifugio Giorgio Bertone 1979 m, AV: k.A., Dusche: k.A., Schlafplätze: -
- Rifugio Walter Bonatti 2025 m, AV: k.A., Dusche: k.A., Schlafplätze: -
- Rifugio Elena 2047 m, AV: k.A., Dusche: k.A., Schlafplätze: -
- Refuge des Petoudes 2169 m, CAS, Dusche: k.A., Schlafplätze: -
- Chalet de Charamillon 1862 m, AV: k.A., Dusche: k.A., Schlafplätze: -