



Mont-Blanc Tour 2

Typ: **Hufeisen**
Etappen: **8**
Länge: **110.36 km**
Zeitraum: .. - ..

Gehzeit: **65:37 Stunden**
Aufstieg: **9759 Hm**
Abstieg: **9585 Hm**

Etappe 1

Les Houches -> Refuge de la Tete Rousse

Hochalpin - 1529 Hm Aufstieg - 167 Hm Abstieg - **06:15** Stunden Gehzeit - 6.79 km Strecke

Refuge de la Tete Rousse 3167m



Etappe 2

Refuge de la Tete Rousse -> Les Contamines Montjoie

Hochalpin - 226 Hm Aufstieg - 2240 Hm Abstieg - **07:15** Stunden Gehzeit - 15.01 km Strecke

Refuge de la Tete Rousse 3167m

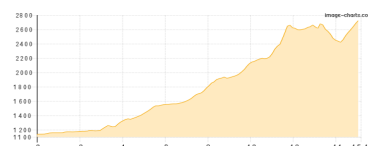


Etappe 3

Les Contamines Montjoie -> Refuge Robert Blanc

Wandern - 2058 Hm Aufstieg - 457 Hm Abstieg - **09:40** Stunden Gehzeit - 15.18 km Strecke

Refuge Robert Blanc 2750m

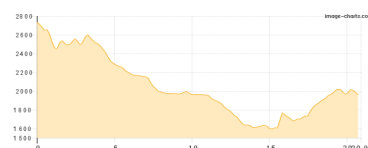


Etappe 4

Refuge Robert Blanc - Rifugio Combal - Rifugio Maison Vieille

Wandern - 954 Hm Aufstieg - 1731 Hm Abstieg - **09:15** Stunden Gehzeit - 20.92 km Strecke

Refuge Robert Blanc 2750m - Rifugio Combal 1969m - Rifugio Maison Vieille 1955m



Etappe 5

Rifugio Maison Vieille - Rif- G- Bertone - Rifugio Walter Bonatti

Wandern - 1690 Hm Aufstieg - 1626 Hm Abstieg - **11:15** Stunden Gehzeit - 18.72 km Strecke

Rifugio Maison Vieille 1955m - Rifugio Giorgio Bertone 1979m - Rifugio Walter Bonatti 2025m

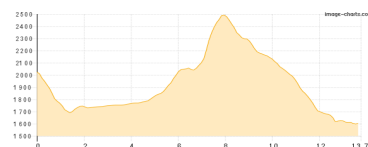


Etappe 6

Rifugio Walter Bonatti - Rifugio Elena - La Fouly

Wandern - 857 Hm Aufstieg - 1279 Hm Abstieg - **07:10** Stunden Gehzeit - 13.77 km Strecke

Rifugio Walter Bonatti 2025m - Rifugio Elena 2047m - La Fouly 1592m





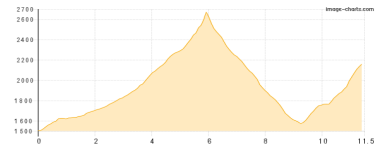
Mont-Blanc Tour 2

Etappe 7

Champex-Lac-> R. des Petoudes

Wandern - 1808 Hm Aufstieg - 1142 Hm Abstieg - **09:45** Stunden Gehzeit - 11.5 km Strecke

Refuge des Petoudes 2169m

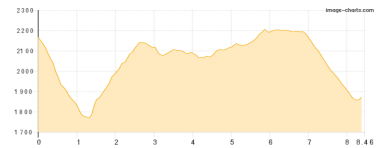


Etappe 8

Refuge des Petoudes - Col de Balme - Chalet de Charamillon

Wandern - 637 Hm Aufstieg - 943 Hm Abstieg - **05:05** Stunden Gehzeit - 8.46 km Strecke

Refuge des Petoudes 2169m - Col de Balme 2203m - Chalet de Charamillon 1862m





Mont-Blanc Tour 2

Mögliche Unterkünfte

Refuge de la Tete Rousse 3167 m, AV: k.A., Dusche: k.A., Schlafplätze: -

Refuge Robert Blanc 2750 m, AV: k.A., Dusche: k.A., Schlafplätze: -

Rifugio Combal 1969 m, AV: k.A., Dusche: k.A., Schlafplätze: -

Rifugio Maison Vieille 1955 m, AV: k.A., Dusche: k.A., Schlafplätze: -

Rifugio Giorgio Bertone 1979 m, AV: k.A., Dusche: k.A., Schlafplätze: -

Rifugio Walter Bonatti 2025 m, AV: k.A., Dusche: k.A., Schlafplätze: -

Rifugio Elena 2047 m, AV: k.A., Dusche: k.A., Schlafplätze: -

Refuge des Petoudes 2169 m, CAS, Dusche: k.A., Schlafplätze: -

Chalet de Charamillon 1862 m, AV: k.A., Dusche: k.A., Schlafplätze: -