



Huttentocht 2019

Typ: **Rundtour**
Etappen: **4**
Länge: **23.42 km**
Zeitraum: .. - ..

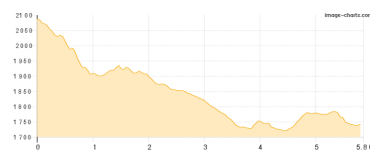
Gehzeit: **12:03 Stunden**
Aufstieg: **1299 Hm**
Abstieg: **2400 Hm**

Etappe 1

Golmer Joch - Lindauer Hütte

Wandern - 195 Hm Aufstieg - 541 Hm Abstieg - **02:30** Stunden Gehzeit - 5.86 km Strecke

Golmer Joch 2124m - Lindauer Hütte 1744m



Etappe 2

Lindauer Hütte - Carschinahütte

Wandern - 647 Hm Aufstieg - 158 Hm Abstieg - **03:00** Stunden Gehzeit - 4.5 km Strecke

Lindauer Hütte 1744m - Carschinahütte 2236m

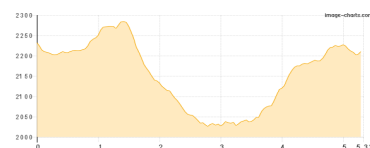


Etappe 3

Carschinahütte - Tilisunahütte

Wandern - 364 Hm Aufstieg - 386 Hm Abstieg - **02:40** Stunden Gehzeit - 5.33 km Strecke

Carschinahütte 2236m - Tilisunahütte 2211m

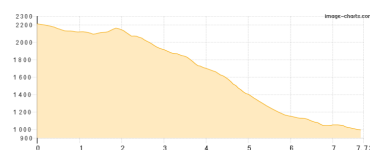


Etappe 4

Tilisunahütte - Latschau

Wandern - 93 Hm Aufstieg - 1315 Hm Abstieg - **03:55** Stunden Gehzeit - 7.73 km Strecke

Tilisunahütte 2211m - Latschau 989m





Huttentocht 2019

Mögliche Unterkünfte

Lindauer Hütte 1744 m, DAV, Dusche: ja, mobil: +43 664 5033456, Schlafplätze: 163

Carschinahütte 2236 m, SAC, Dusche: nein, Tel: +41 79 418 22 80, mobil: 076 311 18 70, Schlafplätze: 85

Tilisunahütte 2211 m, ÖAV, Dusche: ja, mobil: +43 664 1472 896, Schlafplätze: 122