



# KaenCeoppad2019

Typ: **Strecke**  
Etappen: **4**  
Länge: **31.56 km**  
Zeitraum: .. - ..

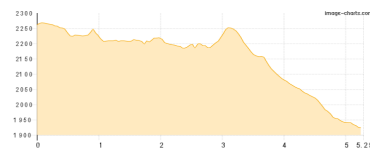
Gehzeit: **16:05 Stunden**  
Aufstieg: **1809 Hm**  
Abstieg: **2946 Hm**

## Etappe 1

### hafelekar - Pfeisshutte

Wandern - 193 Hm Aufstieg - 534 Hm Abstieg - **02:20** Stunden Gehzeit - 5.29 km Strecke

Hafelekar 2256m - Pfeishütte 1922m

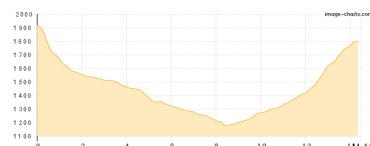


## Etappe 2

### Pfeishütte - Solsteinhaus

Wandern - 670 Hm Aufstieg - 787 Hm Abstieg - **05:50** Stunden Gehzeit - 14.49 km Strecke

Pfeishütte 1922m - Solsteinhaus 1805m

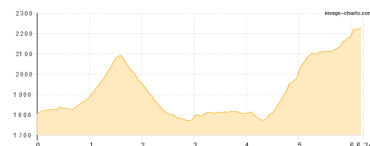


## Etappe 3

### Solsteinhaus - Nördlinger Hütte

Wandern - 894 Hm Aufstieg - 473 Hm Abstieg - **04:40** Stunden Gehzeit - 6.24 km Strecke

Solsteinhaus 1805m - Nördlinger Hütte 2238m



## Etappe 4

### Nördlinger Hütte - Reith bei Seefeld

Wandern - 52 Hm Aufstieg - 1152 Hm Abstieg - **03:10** Stunden Gehzeit - 5.54 km Strecke

Nördlinger Hütte 2238m - Reith bei Seefeld 1123m





# KaenCeoppad2019

## **Mögliche Unterkünfte**

Pfeishütte 1922 m, ÖAV, Dusche: ja, Tel: +43 512 552906, Schlafplätze: 80

Solsteinhaus 1805 m, ÖAV, Dusche: ja, Tel: +43 664 3336531, Schlafplätze: 95

Nördlinger Hütte 2238 m, DAV, Dusche: k.A., Tel: +43 664 1633861, Schlafplätze: 65