



Königssee - Kinder

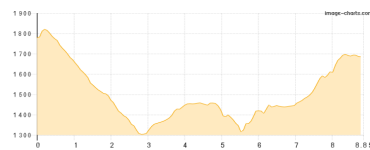
Typ:	Strecke	Gehzeit:	26:01 Stunden
Etappen:	5	Aufstieg:	3002 Hm
Länge:	44.9 km	Abstieg:	5199 Hm
Zeitraum:	.. - ..		

Etappe 1

Marktrestaurant Jenner - Priesbergalm - Gotzenalm

Wandern - 687 Hm Aufstieg - 781 Hm Abstieg - **05:00** Stunden Gehzeit - 8.85 km Strecke

Marktrestaurant Jenner 1778m - Priesbergalm 1460m - Gotzenalm 1685m

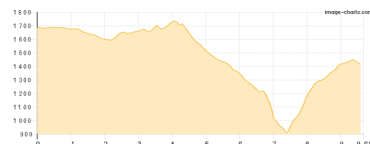


Etappe 2

Gotzenalm - Regenalm - Wasseralm in der Röth

Wandern - 797 Hm Aufstieg - 1065 Hm Abstieg - **06:00** Stunden Gehzeit - 9.68 km Strecke

Gotzenalm 1685m - Regenalm 1592m - Wasseralm in der Röth 1423m

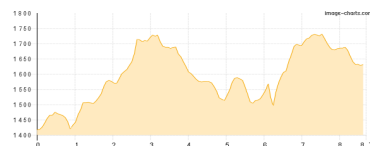


Etappe 3

Wasseralm in der Röth - Halsköpfl - Schwarzensee -BY- - Grünsee -BY- - Kärlingerhaus

Wandern - 828 Hm Aufstieg - 615 Hm Abstieg - **05:05** Stunden Gehzeit - 8.7 km Strecke

Wasseralm in der Röth 1423m - Halsköpfl 1718m - Schwarzensee [BY] 1568m - Grünsee [BY] 1492m - Kärlingerhaus 1638m

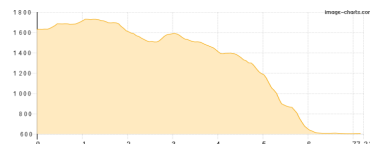


Etappe 4

Kärlingerhaus Var. 1 - Schiffsanleger Salet

Wandern - 245 Hm Aufstieg - 1269 Hm Abstieg - **04:15** Stunden Gehzeit - 7.23 km Strecke

Kärlingerhaus 1638m - Salet 604m



Etappe 5

Kärlingerhaus - Sigeretplatte - Schrainbachalm - St- Bartholomä

Wandern - 445 Hm Aufstieg - 1469 Hm Abstieg - **05:45** Stunden Gehzeit - 10.45 km Strecke

Kärlingerhaus 1638m - Sigeretplatte 1200m - Schrainbachalm 876m - St. Bartholomä 606m





Königssee - Kinder

Mögliche Unterkünfte

Gotzenalm 1685 m, AV: k.A., Dusche: nein, Tel: +49 8652 690900, Schlafplätze: 101

Wasseralm in der Röth 1423 m, DAV, Dusche: nein, Tel: +49 8652 609 11 60, Schlafplätze: 40

Kärlingerhaus 1638 m, DAV, Dusche: ja, Tel: +49 (0)8652-6019901, Schlafplätze: 203