



# Durch das Karwendel

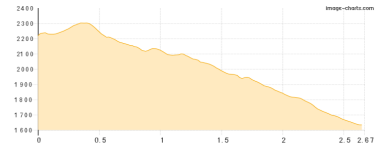
Typ: **Strecke** Gehzeit: **29:53 Stunden**  
Etappen: **6** Aufstieg: **4516 Hm**  
Länge: **47 km** Abstieg: **4473 Hm**  
Zeitraum: **25.08.2019 - 30.08.2019**

## Etappe 1 25.08.2019 Sonntag

### Karwendelgrube - Dammkarhütte

Wandern - 144 Hm Aufstieg - 725 Hm Abstieg - **02:15** Stunden Gehzeit - 2.67 km Strecke

Karwendelgrube 2244m - Dammkarhütte 1667m

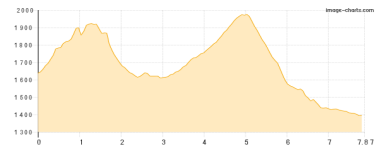


## Etappe 2 26.08.2019 Montag

### Dammkarhütte - Krinner-Kofler-Hütte

Wandern - 798 Hm Aufstieg - 1038 Hm Abstieg - **05:45** Stunden Gehzeit - 7.87 km Strecke

Dammkarhütte 1667m - Krinner-Kofler-Hütte 1394m



## Etappe 3 27.08.2019 Dienstag

### Krinner-Kofler-Hütte - Karwendelhaus

Wandern - 901 Hm Aufstieg - 538 Hm Abstieg - **05:20** Stunden Gehzeit - 9.99 km Strecke

Krinner-Kofler-Hütte 1394m - Karwendelhaus 1765m

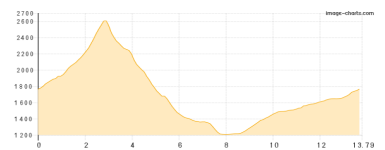


## Etappe 4 28.08.2019 Mittwoch

### Karwendelhaus - Halleranger SV-Hütte

Wandern - 1433 Hm Aufstieg - 1431 Hm Abstieg - **09:20** Stunden Gehzeit - 13.79 km Strecke

Karwendelhaus 1765m - Halleranger SV-Hütte 1765m



## Etappe 5 29.08.2019 Donnerstag

### Halleranger SV-Hütte - Pfeishütte

Wandern - 702 Hm Aufstieg - 543 Hm Abstieg - **04:20** Stunden Gehzeit - 7.16 km Strecke

Halleranger SV-Hütte 1765m - Pfeishütte 1922m



## Etappe 6 30.08.2019 Freitag

### Pfeishütte - Hafelekar

Wandern - 538 Hm Aufstieg - 198 Hm Abstieg - **02:55** Stunden Gehzeit - 5.52 km Strecke

Pfeishütte 1922m - Hafelekar 2256m





## Durch das Karwendel

### Mögliche Unterkünfte

Dammkarhütte 1667 m, privat, Dusche: k.A., Tel: +49 173 3514659 , Schlafplätze: 12

Krinner-Kofler-Hütte 1394 m, DAV, Dusche: k.A., Schlafplätze: 30

Karwendelhaus 1765 m, DAV, Dusche: k.A., Tel: +43 720 983554, Schlafplätze: 193

Halleranger SV-Hütte 1765 m, DAV, Dusche: k.A., Schlafplätze: 12

Pfeishütte 1922 m, ÖAV, Dusche: ja, Tel: +43 512 552906, Schlafplätze: 80