



Dolomiten Höhenweg2

Typ:	Strecke	Gehzeit:	21:41 Stunden
Etappen:	5	Aufstieg:	3373 Hm
Länge:	41.02 km	Abstieg:	2538 Hm
Zeitraum:	.. - ..		

Etappe 1

Kreuztal - Plosehütte

Wandern - 415 Hm Aufstieg - 2 Hm Abstieg - **01:40** Stunden Gehzeit - 2.2 km Strecke

Kreuztal 2033m - Plosehütte 2447m

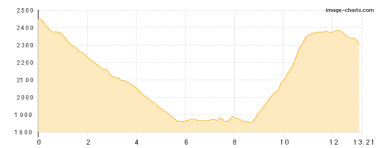


Etappe 2

Plosehütte - Schlüterhütte - Schlüterhütte

Wandern - 683 Hm Aufstieg - 832 Hm Abstieg - **05:45** Stunden Gehzeit - 13.21 km Strecke

Plosehütte 2447m - Schlüterhütte 2306m



Etappe 3

Schlüterhütte - Puezhütte

Wandern - 840 Hm Aufstieg - 659 Hm Abstieg - **05:20** Stunden Gehzeit - 9.88 km Strecke

Schlüterhütte 2306m - Puezhütte 2475m

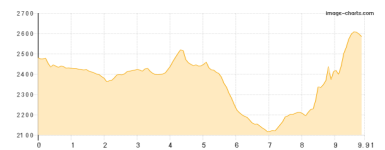


Etappe 4

Puezhütte - Pisciaduhütte

Wandern - 927 Hm Aufstieg - 830 Hm Abstieg - **06:00** Stunden Gehzeit - 9.91 km Strecke

Puezhütte 2475m - Pisciaduhütte 2585m

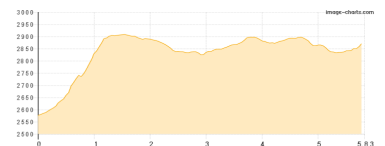


Etappe 5

Pisciaduhütte - Rifugio Boe - Rifugio Forcella Pordoi

Wandern - 508 Hm Aufstieg - 215 Hm Abstieg - **02:55** Stunden Gehzeit - 5.83 km Strecke

Pisciaduhütte 2585m - Rifugio Boe 2871m - Rifugio Forcella Pordoi 2849m





Dolomiten Höhenweg2

Mögliche Unterkünfte

Plosehütte 2447 m, AV: k.A., Dusche: k.A., Schlafplätze: -

Schlüterhütte 2306 m, CAI, Dusche: ja, Tel: +39 0472 840132, mobil: +39 337 2667694, Schlafplätze: 85

Puezhütte 2475 m, CAI, Dusche: k.A., Tel: +39 0474 646427, Schlafplätze: 85

Pisciaduhütte 2585 m, CAI, Dusche: ja, Tel: +39 0471 836 292, mobil: +39 335 60 96 141, Schlafplätze: 100

Rifugio Boe 2871 m, SAT, Dusche: k.A., Schlafplätze: -

Rifugio Forcella Pordoi 2849 m, AV: k.A., Dusche: k.A., Schlafplätze: -