



# Meraner Höhenweg Variante 2019

Typ: **Rundtour**  
Etappen: **4**  
Länge: **44.57 km**  
Zeitraum: .. - ..

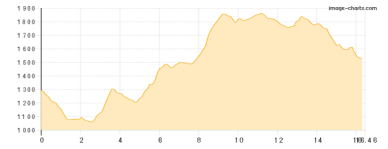
Gehzeit: **27:25 Stunden**  
Aufstieg: **4096 Hm**  
Abstieg: **4097 Hm**

## Etappe 1

### Walde - Longfall - Leiteralml - Hochganghaus - Nassereithhütte

Wandern - 1298 Hm Aufstieg - 1065 Hm Abstieg - **08:30** Stunden Gehzeit - 16.46 km Strecke

Walde 1290m - Longfall 1076m - Leiteralml 1522m - Hochganghaus 1839m - Schutzhütte Nasereit 1532m



## Etappe 2

### Nassereithhütte - Ginglalm - Lodnerhütte - Johannesscharte - Stettiner Hütte

Wandern - 1664 Hm Aufstieg - 322 Hm Abstieg - **07:25** Stunden Gehzeit - 9.93 km Strecke

Schutzhütte Nasereit 1532m - Ginglalm 1944m - Lodnerhütte 2262m - Johannesscharte 2869m - Stettiner Hütte 2875m

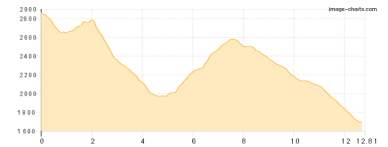


## Etappe 3

### Stettiner Hütte - Spronser Joch - Oberkaser Alm - Bockerhütte

Wandern - 822 Hm Aufstieg - 1986 Hm Abstieg - **08:20** Stunden Gehzeit - 12.81 km Strecke

Stettiner Hütte 2875m - Spronser Joch 2552m - Oberkaser Alm 2131m - Bockerhütte 1717m

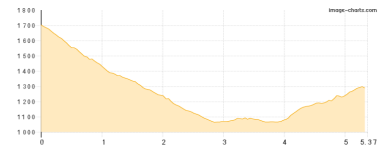


## Etappe 4

### Bockerhütte - Longfall - Walde

Wandern - 312 Hm Aufstieg - 724 Hm Abstieg - **03:10** Stunden Gehzeit - 5.37 km Strecke

Bockerhütte 1717m - Longfall 1076m - Walde 1290m





# Meraner Höhenweg Variante 2019

## Mögliche Unterkünfte

Walde 1290 m, AV: k.A., Dusche: k.A., Schlafplätze: -

Leiteralm 1522 m, privat, Dusche: k.A., Schlafplätze: -

Hochganghaus 1839 m, privat, Dusche: k.A., Tel: +39 0473 443310, Schlafplätze: 30

Schutzhütte Nasereit 1532 m, privat, Dusche: k.A., Tel: +39 0473 968222, Schlafplätze: 26

Ginglalm 1944 m, AV: k.A., Dusche: k.A., Schlafplätze: -

Lodnerhütte 2262 m, CAI, Dusche: k.A., Tel: +39 0473 967367, Schlafplätze: 56

Stettiner Hütte 2875 m, Autonome Provinz Bozen-Südtirol, Dusche: k.A., Tel: +39 0473 424244, Schlafplätze: 40

Oberkaser Alm 2131 m, privat, Dusche: k.A., Tel: +39 0473 420 452, Schlafplätze: 25

Bockerhütte 1717 m, privat, Dusche: k.A., Tel: +39 0349 7707626, Schlafplätze: 40